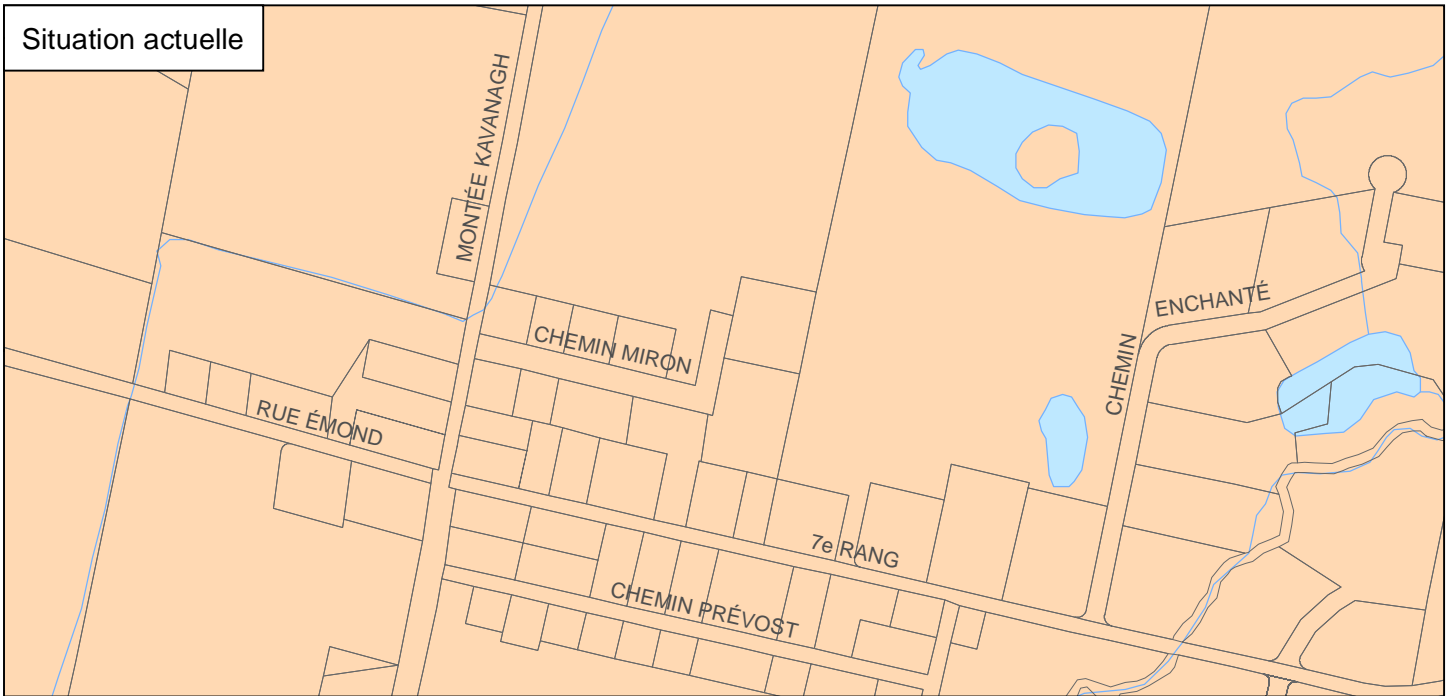


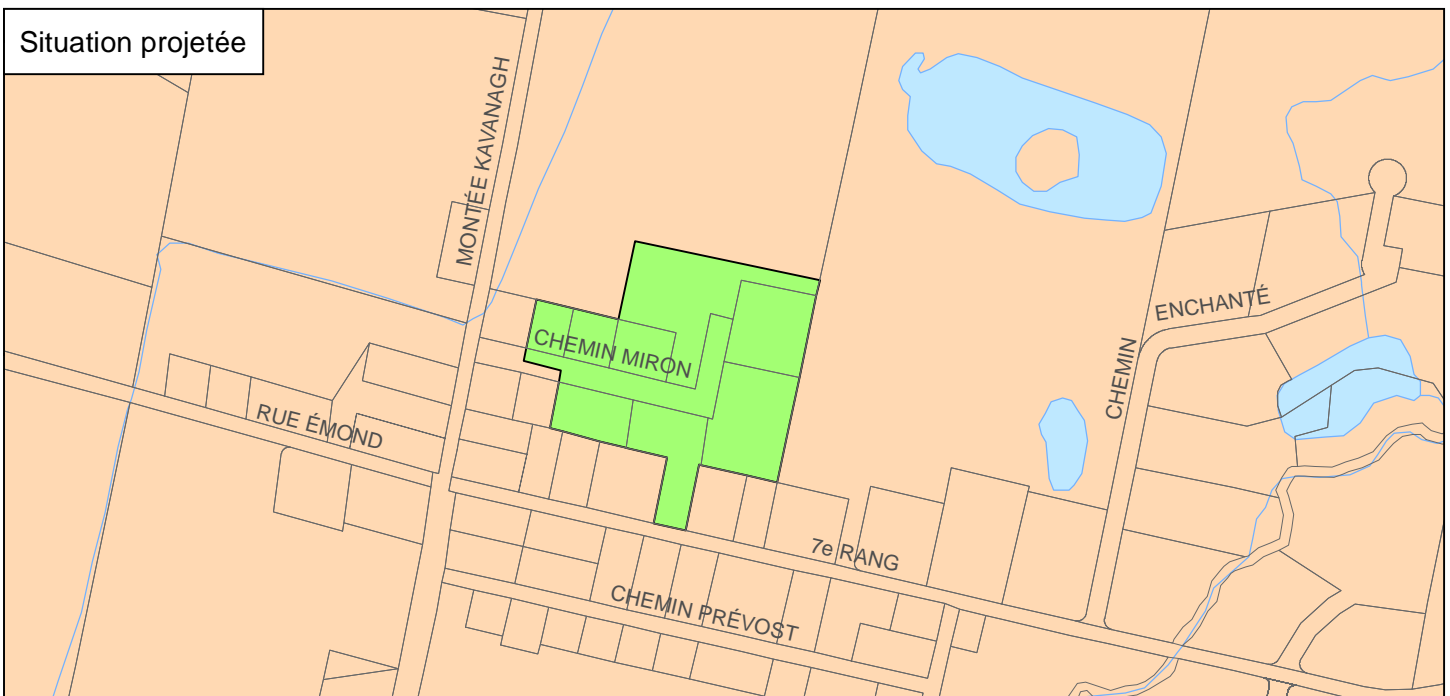
Annexe A

Règlement numéro 361-2020
modifiant le schéma d'aménagement révisé

Situation actuelle







Situation projetée



0 200 400
m

MTM fuseau 8, Nad83



-  Hydrographie
-  Limite de propriétés
-  Affectation résidentielle et de récréation
-  Affectation rurale