NOTRE TERRITOIRE
NOTRE AVENIR

MRC DES LAURENTIDES

AMHERST | ARUNDEL | BARKMERE | BREBEUF | HUBERDEAU | IVRY-SUR-LE-LAC | LABELLE
LA CONCEPTION | LAC-SUPÉRIEUR | LAC-TREMBLANT-NORD | LA MINERVE | LANTIER | MONTCALM
MONT-TREMBLANT | SAINTE-AGATHE-DES-MONTS | SAINTE-LUCIE-DES-LAURENTIDES
SAINT-FAUSTIN-LAC-CARRÉ | VAL-DAVID | VAL-DES-LACS | VAL-MORIN

MRC des Laurentides
Inventaire du patrimoine culturel
RAPPORT SYNTHÈSE

BERGERON GAGNON INC.
consultants en patrimoine culturel
et en muséologie

555, RUE DU PARVIS, QUÉBEC, QC, G1K 9G5
TÉL. : 418 694 0016 TÉLÉC. : 418 694 1505
www.bergerongagnon.com

29 novembre 2013

Église de Sainte-Marie, 101 chemin des Fondateurs, La Minerve. IMG_2452.jpg

NOTRE TERRITOIRE
NOTRE AVENIR

MRC DES LAURENTIDES

AMHERST | ARUNDEL | BARKMERE | BRÉBEUF | HUBERDEAU | IVRY-SUR-LE-LAC | LABELLE
LA CONCEPTION | LAC-SUPÉRIEUR | LAC-TREMBLANT-NORD | LA MINERVE | LANTIER | MONTCALM
MONT-TREMBLANT | SAINTE-AGATHE-DES-MONTS | SAINTE-LUCIE-DES-LAURENTIDES
SAINT-FAUSTIN-LAC-CARRÉ | VAL-DAVID | VAL-DES-LACS | VAL-MORIN

MRC des Laurentides
Inventaire du patrimoine culturel
Rapport synthèse

COORDINATION

MRC des Laurentides

Marie-Ève Farmer, agente en développement culturel

RÉALISATION

Bergeron Gagnon inc.

Claude Bergeron, conseiller en patrimoine culturel : gestion de projet, inventaire sur le terrain, évaluation patrimoniale et rédaction
Anne Plamondon, bachelière en histoire de l'art et candidate à la maîtrise en histoire de l'art : géoréférences des biens inventoriés, saisie dans les banques de données FileMaker Pro et PIMIQ/RPCQ
Valérie Vachon-Bellavance, bachelière en histoire de l'art et candidate à la maîtrise en ethnologie et patrimoine : rédaction des textes relatifs au patrimoine immatériel et aux évaluations patrimoniales
Sarah Vachon-Bellavance, bachelière en histoire et candidate à la maîtrise en histoire : recherche et synthèse documentaires
Michel Bergeron, ethnologue spécialisé en architecture ancienne : expertise sur l'architecture
Lucie Brouillette, archiviste, bachelière en histoire : révision linguistique

BERGERON GAGNON INC.
consultants en patrimoine culturel et en muséologie
555, RUE DU PARVIS, QUÉBEC, QC, G1K 9G5
TÉL. : 418 694 0016 TÉLÉC. : 418 694 1505
www.bergerongagnon.com

29 novembre 2013

Le lac des Sables que l'on peut admirer de la propriété du 179, du chemin du Tour-du-Lac, Sainte-Agathe-des-Monts, un paysage qui met en valeur le cadre bâti. Au loin, le bateau de croisière *Alouette V*. IMG_7246.jpg

Table des matières

Table des matières 5

Introduction 7

1. Méthodologie 9

1.1 Consultation des ouvrages pertinents et synthèse documentaire 9

1.2 Sélection des types de fiches (sommaires et complètes) 9

1.3 Relevés de terrain 10

1.4 Patrimoine immatériel 10

1.5 Informatisation des données et évaluation des éléments d'intérêt 11

1.6 Rapports sectoriels et rapport synthèse 11

2. Contexte historique sommaire et général 13

3. Les résultats de l'inventaire 15

3.1 Résultats quantitatifs 15

3.1.1 Nombre d'éléments inventoriés selon les municipalités (patrimoine bâti) 15
3.1.2 Catégories d'éléments inventoriés 16
3.1.2.1 Les catégories d'éléments emblématiques 16

3.2 Les résultats de l'évaluation patrimoniale des biens inventoriés 17

3.2.1 Les critères utilisés 17
3.2.2 Valeur patrimoniale 18
3.2.3 Les résultats quantitatifs de l'évaluation patrimoniale 19
3.2.3.1 Milieu environnant 19
3.2.3.2 État d'authenticité 19
3.2.3.3 Valeur patrimoniale 19
3.2.3.4 Les biens à valeur patrimoniale élevée 19

3.3 Les éléments patrimoniaux ou les thématiques patrimoniales identitaires et emblématiques 21

3.3.1 Les thématiques les plus récurrentes 21
3.3.2 Les thématiques régionales identitaires 22

3.4 Les types architecturaux - Les grands courants identifiés 23

3.5 Évolution et transformation du patrimoine bâti 25

3.5.1 L'évolution du patrimoine au fil du temps 25
3.5.2 La disparition d'éléments marquants et les causes possibles 25

4. Recommandations 27

4.1 Recommandations de sauvegarde et de mise en valeur 27

4.2 Recommandations relatives aux suites à donner à l'inventaire 28

Conclusion 29

Bibliographie **31**

Annexe 1. Critères de pondération de l'état d'authenticité et de la valeur patrimoniale **35**

Annexe 2. Caractéristiques des types architecturaux **39**

A2.1 L'architecture d'inspiration française 39
A2.2 La maison traditionnelle québécoise 40
A2.3 La maison à toit à deux versants droits d'influence néoclassique 41
A2.4 La maison de colonisation 42
A2.5 L'architecture d'inspiration néogothique 43
A2.6 Les édifices de type vernaculaire américain 44
A2.7 L'éclectisme architectural 44
A2.8 La maison à toit mansardé 46
A2.9 Les édifices cubiques (d'inspiration Four Square Style) 47
A2.10 Les édifices de style Boomtown 48
A2.11 Les édifices à toit plat 49
A2.12 Les bungalows anciens 50
A2.13 Les édifices de style Queen Anne 51
A2.14 Les édifices d'inspiration Arts and Crafts (1900-1950) 52
A2.15 L'architecture commerciale 53
A2.16 L'architecture conventuelle 54
A2.17 L'architecture publique 55
A2.18 L'architecture religieuse (toutes périodes) 56
A2.19 Les anciennes écoles de rang 57
A2.20 L'architecture de villégiature 58

Annexe 3. Liste illustrée des éléments inventoriés dans le cadre du présent mandat (été-automne 2013) **59**

Introduction

Ce document présente les résultats de l'inventaire du patrimoine culturel dans la MRC des Laurentides dans le cadre d'un mandat octroyé au printemps dernier par la MRC.

Comme le définit le ministère de la Culture et des Communications (MCC), le patrimoine culturel est constitué d'éléments immatériels, de paysages culturels patrimoniaux, de personnages historiques décédés, de lieux et d'événements historiques, de documents et d'objets (patrimoine mobilier) et enfin de bâtiments et de sites patrimoniaux (patrimoine immobilier ou bâti). Bien qu'il ne soit pas considéré dans le mandat, le patrimoine archéologique occupe aussi une place importante parmi ces éléments. Dans le contexte du mandat accordé par la MRC, la priorité a été accordée au patrimoine immobilier et, dans une moindre mesure, au patrimoine immatériel.

Sans tendre à l'exhaustivité, ce mandat vise la création d'un échantillonnage représentatif d'éléments associés au patrimoine bâti et immatériel, de l'histoire et du développement des municipalités de la MRC des Laurentides ainsi que des différentes techniques de construction et des styles d'architecture de toutes les époques.

Soulignons en outre que notre inventaire est le premier à verser dans le Répertoire du patrimoine culturel du Québec (RPCQ) des fiches en patrimoine immatériel. Le RPCQ ne permet pas de mettre l'ensemble des fiches et des informations sur le patrimoine immatériel relevé dans le cadre de cet inventaire.

Nous retrouverons des fiches sommaires sur les boîtes à chanson, la pratique du ski alpin et du ski de fond, mais la MRC possède et met à la disposition des municipalités et du public les fiches détaillées de ces éléments. Des fiches sur les sanatoriums, la communauté juive, la butte à Mattieu et les fermes de Brébeuf ont été rédigées mais pour des raisons de critères du Ministère, elles ne peuvent pas se retrouver sur le RPCQ. La MRC possède et met à la disposition des municipalités et du public les fiches détaillées de ces éléments.

Rappelons que notre inventaire ne contient pas tous les éléments protégés par la Loi sur le patrimoine culturel puisqu'ils étaient déjà inscrits au Répertoire du patrimoine culturel du Québec (RPCQ).

Menés à l'été et à l'automne 2013, les relevés de terrain ont permis la production de fiches, ensuite transposées au RPCQ sur le site Internet du MCC. Les fiches peuvent être consultées au http://www.patrimoine-culturel.gouv.qc.ca.

La MRC possède un code disponible aux municipalités qui leur permettra d'avoir accès à plus d'informations, dont la description des caractéristiques architecturales des édifices à valeur patrimoniale élevée. De plus, la MRC met à la disposition des municipalités une version PDF des fiches d'inventaire avec leurs principaux paramètres et même leur contenu en format Excel (.xls). La MRC possède également la totalité de la banque de photographies prises dans le cadre de l'inventaire; ces photos (en haute et en basse résolution) sont également à la disposition des municipalités.

Aussi, l'agente culturelle en poste à la MRC est toujours disponible pour soutenir les actions locales qui pourraient découler de notre inventaire.

Cet inventaire n'est qu'une première étape dans l'identification du patrimoine municipal et régional. Il est appelé à être complété et bonifié au cours des prochaines années. Une liste présentant d'autres éléments d'intérêt patrimonial susceptibles d'être inventoriés est présentée en annexe. Les municipalités et la MRC pourront ainsi poursuivre leurs efforts d'identification du patrimoine.

Le mandat a été rendu possible grâce à l'entente en développement culturel conclue entre la MRC des Laurentides et le MCC.

Bâtiment secondaire et paysage identitaire au 194, chemin de Gray Valley, Huberdeau. IMG_6363.jpg

1. Méthodologie

1.1 Consultation des ouvrages pertinents et synthèse documentaire

Notre équipe a d'abord effectué la consultation des ouvrages pertinents remis par la MRC et les municipalités afin d'y relever les éléments susceptibles d'être inventoriés. En plus d'une liste d'éléments d'intérêt constituée par la MRC en début de mandat, nous avons consulté les principales sources documentaires suivantes (détaillée en bibliographie) :

- le schéma d'aménagement régional;

- le Répertoire du patrimoine culturel du Québec;

- les circuits touristiques ou patrimoniaux;

- des monographies historiques relatives à certaines des municipalités;

- toutes autres publications pertinentes;

- les sites Internet pertinents, dont les sites municipaux.

La consultation de ces sources de référence nous a permis de constituer des «listes de terrain» pour chaque municipalité le tout, en fonction du budget et conséquemment du nombre total de fiches que celui-ci rendait possible (soit autour de 400).

1.2 Sélection des types de fiches (sommaires et complètes)

Comme il était prévu dans le devis d'étude, les éléments associés au patrimoine bâti devaient faire l'objet soit de fiches sommaires, soit de fiches complètes (plus détaillées). Lors de la synthèse documentaire, nous avons tenu compte de cette exigence du client en identifiant sur les listes de terrain les éléments susceptibles d'être associés à chacune des deux catégories de fiches.

1.3 Relevés de terrain

Sur la base des informations consignées sur les listes de terrain, les relevés *in situ* ont été effectués entre les mois de mai et octobre 2013 dans toutes les municipalités de la MRC, à l'exception de Lac-Tremblant-Nord.

Lorsque les éléments inscrits sur les listes s'avéraient pertinents, ils faisaient l'objet de photographies et d'annotations sur des fiches terrain

Les listes de terrain ont été largement bonifiées *in situ* avec l'ajout d'autres éléments offrant, d'après nous, un intérêt sur le plan architectural, patrimonial ou historique.

Les géoréférences en degrés, minutes, secondes de chaque élément identifié *in situ* ont été consignées à l'aide d'un GPS.

Ce n'est évidemment pas tout le territoire de chaque municipalité qui a fait l'objet d'une visite, mais uniquement les artères susceptibles d'offrir des éléments d'intérêt. Nous avons parcouru, bien sûr, les grandes routes reliant les différentes municipalités. De plus, notre équipe a effectué des relevés dans le noyau villageois ou dans le centre-ville de chaque municipalité.

En ce qui a trait au patrimoine bâti, nous n'avons évidemment pas identifié tous les éléments d'intérêt, mais ceux se démarquant sur l'un ou l'autre des aspects suivants:

- authenticité;
- ancienneté;
- rareté;
- représentativité d'un type architectural (peu importe l'époque de construction).

1.4 Patrimoine immatériel

Comme le prévoyait le devis d'étude, un certain nombre de fiches ont été réservées au patrimoine immatériel, en l'occurrence des personnages, des savoir-faire et des thématiques identitaires pour la MRC.

1.5 Informatisation des données et évaluation des éléments d'intérêt

À l'issue des relevés de terrain, les éléments inventoriés ont été décrits et évalués sommairement à l'intérieur d'une base de données, appuyée par le logiciel FileMaker Pro. Deux modèles de fiches ont été produits, l'un pour les fiches complètes, l'autre pour les fiches sommaires.

Sur ces dernières, on retrouve les informations suivantes :

- le nom de l'élément (s'il y a lieu);
- l'adresse et la municipalité;
- la catégorie d'élément;
- le thème auquel il se rattache;
- les géoréférences (localisation GPS);
- le type architectural (s'il y a lieu);
- l'état physique et l'état d'authenticité;
- une date (estimée ou connue);
- la qualité du milieu environnant;
- la valeur patrimoniale globale;
- les sources;
- des remarques;
- des références vers d'autres documents;
- le no de fiche PIMIQ.

Dans le cas des fiches complètes, à ces rubriques, s'ajoutent deux textes, de longueur variable, l'un présentant une description du bien et l'autre, proposant son évaluation patrimoniale.

Ces informations ont ensuite été transposées dans la banque de données du RPCQ/PIMIQ.

1.6 Rapports sectoriels et rapport synthèse

La dernière étape a consisté à rédiger chacun des rapports sectoriels pour les municipalités, puis le présent rapport synthèse.



Fresque de Georges Delfosse, représentant le baptême du roi Clovis par saint Rémi. Choeur de l'église saint Rémi, Amherst. IMG_5481.jpg

2. Contexte historique sommaire et général[1]

Le territoire actuel de la MRC des Laurentides a été parcouru par les Amérindiens, notamment les Algonquins, qui implantèrent des campements le long des rivières Rouge et du Nord[2].

Avant l'arrivée des Européens, sur le territoire actuel de Mont-Tremblant vivaient des Algonquins, des Iroquois, des Weskarinis, des Kichesipirinis et d'autres tribus amérindiennes[3]. Un peu plus à l'ouest, sur le territoire actuel d'Arundel, notamment, des échanges ou contacts auraient d'ailleurs eu lieu entre les Weskarinis et des pionniers au 19e siècle, selon les propos qui nous ont été reportés sur le terrain.

Le développement du territoire de la MRC des Laurentides tel qu'on le connaît aujourd'hui ne s'amorce qu'au milieu du 19e siècle, alors que le Québec subit un brassage de population. Des milliers de Canadiens français quittent alors la province pour s'établir aux États-Unis, où l'on compte des emplois prometteurs et de bonnes terres à défricher.

En réponse à cet exode, les élites et le clergé canadiens-français prennent en charge la colonisation. Si des compagnies forestières attirent sur leurs chantiers des Hautes-Laurentides des habitants des paroisses du sud de la région en saison de coupe, le territoire ne se développe véritablement qu'avec le mouvement de colonisation, qui atteint son apogée entre 1876 et 1886. Surnommé le « Roi du Nord », le curé François-Xavier-Antoine Labelle (1833-1891) participe activement à la colonisation de nouvelles terres dans les Laurentides.

Un premier mouvement de colonisation, qui attire surtout des francophones, atteint Sainte-Agathe vers 1850 pour essaimer ensuite dans la partie nord et nord-ouest du territoire actuel de la MRC des Laurentides. Un axe de colonisation anglo-protestant, irlandais et écossais, qui longe la rivière Rouge en provenance du sud d'Argenteuil, atteint notamment Arundel en 1857 et Saint-Jovite deux ans plus tard.

Afin d'aider à la réalisation de son projet colonisateur, le curé Labelle invoque la nécessité de construire un chemin de fer entre Saint-Jovite et Montréal. La liaison ferroviaire, qui devient alors la principale voie de développement de la région, permet la formation de noyaux de peuplement et favorise l'intensification des relations économiques avec la métropole. La construction du chemin de fer participe

[1] L'essentiel des informations contenues dans cette section provient du chapitre 7 du Schéma d'aménagement régional : éléments d'intérêt historique, culturel et esthétique.
[2] Schéma d'aménagement, MRC des Laurentides.
[3] Site Internet Grand Québec. http://m.grandquebec.com/laurentides/mont-tremblant/ Consulté le 11 décembre 2013.

également au déploiement régional et, ultérieurement, à l'essor de l'industrie touristique, qui s'oriente sur la pratique du ski.

Les premiers colons, qui s'installent d'abord sur les rives de la rivière Rouge, travaillent pour des compagnies forestières ou prennent possession des terres partiellement déboisées et exploitent le potentiel agricole de la région. L'exploitation du bois devient l'une des principales activités économiques du territoire.

La rivière du Diable joue également un rôle important dans le développement du territoire actuel de la MRC principalement lié à l'industrie du bois.

Les efforts du curé Labelle mènent à la création d'une vingtaine de paroisses sous son ministère, dont Saint-Jovite (1879) et Labelle (1880).

À partir du milieu du 20e siècle, le développement du réseau routier et l'essor de l'automobile entrainent la diminution du service sur les liaisons ferroviaires. Le sud de la région, en raison de sa proximité avec la région de Montréal, s'adapte au développement industriel et urbain alors que le nord, à caractère plus rural, stimule une économie centrée sur l'exploitation forestière et les activités récréotouristiques.

Maison Zothique-David, datant de 1890. 2850, chemin Brousseau, Labelle. Un précieux témoin de l'époque coloniale avec sa structure en pièce sur pièce à queue d'aronde. IMG_3077.jpg

3. Les résultats de l'inventaire

3.1 Résultats quantitatifs

3.1.1 Nombre d'éléments inventoriés selon les municipalités (patrimoine bâti)

La répartition du nombre d'éléments inventoriés reliés au patrimoine bâti s'effectue de la façon suivante :

Tableau 1. Répartition des éléments inventoriés associés au patrimoine bâti

Municipalités	Fiches complètes	Fiches sommaires	Total
Amherst	7	17	24
Arundel	9	23	32
Barkmere	2	10	12
Brébeuf	5	9	14
Huberdeau	6	27	33
Ivry-sur-le-Lac		13	13
La Conception	5	18	23
La Minerve	4	24	28
Labelle	5	13	18
Lac-Supérieur	1	15	16
Lantier		8	8
Mont-Tremblant	11	9	20
Montcalm	9	12	21
Saint-Faustin—Lac-Carré	10	21	31
Sainte-Agathe-des-Monts	11	38	49
Sainte-Lucie-des-Laurentides	6	18	24
Val-David	6	24	30
Val-des-Lacs		12	12
Val-Morin	5	15	20
Total	102	326	428

Aux éléments bâtis, s'ajoutent 17 fiches reliées au patrimoine immatériel touchant plusieurs municipalités.

3.1.2 Catégories d'éléments inventoriés

Les biens inventoriés se rattachent à une intéressante variété de catégories d'éléments qui permettent de constater la diversité du patrimoine laurentien.

Tableau 2. Catégories d'éléments inventoriés

Catégories	Nombre de biens
Ancien hôtel	4
Ancien magasin	5
Ancienne église	1
Bassin et site de la pisciculture	2
Bateau	1
Bâtiment principal d'intérêt patrimonial	267
Bâtiment secondaire d'intérêt patrimonial	28
Calvaire	7
Caveau à légumes	1
Chalets	9
Cimetière	2
Couvent ou monastère	3
Croix de chemin	18
Croix de cimetière	1
Draisine et wagon ferroviaire	2
École de rang	8
Église	19
Ensemble agricole et ensemble de bâtiments	11
Gare	5
Grotte	1
Hangar à bateaux	2
Hôpital	1
Monuments	6
Moulin	4
Pont (couvert, métallique, ferroviaire)	4
Presbytère	9
Quai	1
Ruines et vestiges	5
Tour à feu	1
Total	428

3.1.2.1 Les catégories d'éléments emblématiques

Parmi tous ces éléments, certains marquent davantage l'identité de la MRC des Laurentides, à savoir les éléments associés:

- au patrimoine ferroviaire;
- au tourisme et à la villégiature;
- au patrimoine minier;
- à la coupe et à la transformation du bois.

3.2 Les résultats de l'évaluation patrimoniale des biens inventoriés

3.2.1 Les critères utilisés

L'évaluation patrimoniale des biens inventoriés a été effectuée à partir des critères suivants :

- valeur d'âge;

- valeur d'usage;

- état d'authenticité;

- milieu environnant;

- rareté ;

- représentativité pour le patrimoine laurentien.

Valeur d'âge

Dans la MRC des Laurentides, la valeur d'âge concerne surtout les édifices érigés avant 1900.

Valeur d'usage

La valeur d'usage résulte de l'analyse de la fonction actuelle d'un édifice comparativement à sa vocation d'origine. Elle vise également à souligner une fonction particulière d'un bien à un moment donné de son histoire ou le caractère pérenne d'un usage.

État d'authenticité

L'authenticité se rapporte aux transformations qui, au fil des ans, ont été apportées à un immeuble. L'état d'authenticité est jugé par rapport à l'état ancien ou d'origine (présumé) de l'édifice et en fonction des caractéristiques du type architectural auquel il appartient. L'état d'authenticité fait l'objet de cotes hiérarchisées définies en annexe :

- excellent;
- bon;
- moyen;
- faible.

Milieu environnant

Le milieu environnant tient compte des particularités du positionnement physique du bien (emplacement sur un promontoire par exemple) et de son environnement naturel (couverture végétale, présence d'un cours d'eau, etc.) et bâti. Ce critère cherche à déterminer si le bien se démarque dans le paysage, s'il s'y intègre bien ou s'il ne marque pas les lieux.

Rareté du bien

Une valeur de rareté est attribuée aux biens comptant peu de spécimens dans la MRC.

Représentativité pour le patrimoine laurentien

Une valeur de représentativité est attribuée dans le cas des biens associés aux thématiques identitaires de la MRC des Laurentides (patrimoine ferroviaire, patrimoine minier, tourisme et villégiature, coupe et transformation du bois).

3.2.2 Valeur patrimoniale

La synthèse des critères d'évaluation utilisés permet d'attribuer une cote globale, ou une valeur patrimoniale, aux biens inventoriés. Plus on reconnaît à un bien des valeurs à différents points de vue, plus sa cote patrimoniale globale est élevée. Par exemple, un bien doté d'une valeur d'âge, d'une valeur d'usage, d'un état d'authenticité élevée et d'une valeur de rareté aura une valeur patrimoniale *exceptionnelle* ou *supérieure.*

La valeur patrimoniale fait l'objet de cotes hiérarchisées, définies en annexe :

- exceptionnelle;
- supérieure;
- forte;
- moyenne;
- faible.

3.2.3 Les résultats quantitatifs de l'évaluation patrimoniale

3.2.3.1 Milieu environnant

En ce qui a trait au milieu environnant des biens inventoriés, certains se distinguent plus que d'autres. Ainsi 196 d'entre eux se démarquent dans le paysage en raison de leur bonne authenticité, de leur architecture distinctive ou de leur rareté. Un groupe de 223 autres biens s'intègrent bien à leur milieu environnant (sans toutefois se démarquer), en ce qui concerne le gabarit et les caractéristiques d'implantation.

3.2.3.2 État d'authenticité

Les cotes attribuées à l'état d'authenticité se répartissent de la façon suivante :

Tableau 3. Résultats de l'évaluation de l'authenticité architecturale

Cotes	Nombre de biens	%
Excellent	64	15
Bon	251	58,5
Moyen	76	18
Faible	37	8,5
Total	428	100

3.2.3.3 Valeur patrimoniale

Les cotes attribuées à la valeur patrimoniale se répartissent de la façon suivante :

Tableau 4. Résultats de l'évaluation de la valeur patrimoniale

Cote	Nombre de biens	%
Exceptionnelle	7	1,6
Supérieure	79	18,4
Forte	186	43,7
Moyenne	134	31,3
Faible	22	5
Total	428	100

3.2.3.4 Les biens à valeur patrimoniale élevée

Assurément, les biens auxquels une valeur exceptionnelle ou supérieure a été associée sont les plus importants du corpus inventorié. Ils se démarquent sur le plan de l'authenticité, de la rareté, de l'ancienneté, de la représentativité et de la qualité architecturale.

Sept biens seulement ont obtenu une valeur patrimoniale exceptionnelle. Bien que certains d'entre eux soient déjà assujettis à un statut juridique, d'autres ne font l'objet d'aucune mesure particulière de protection.

Tableau 5. Liste des bâtiments à valeur patrimoniale exceptionnelle

Municipalités					Noms
Huberdeau					Site du patrimoine du calvaire d'Huberdeau
Mont-Tremblant	855	rue	de	Saint-Jovite	Ancienne gare de Saint-Jovite
Saint-Faustin—Lac-Carré	1177	rue	de la	Pisciculture	Bureau de la Fabrique / Ancienne sacristie
Saint-Faustin—Lac-Carré	1179	rue	de la	Pisciculture	Église Saint-Faustin
Sainte-Agathe-des-Monts	83	rue		Saint-Vincent	Ancien bureau de poste. Bibliothèque municipale Gaston-Miron
Sainte-Agathe-des-Monts	234	rue		Saint-Vincent	Pavillon administratif du CSSS des Sommets (ancien sanatorium Laurentien)
Sainte-Agathe-des-Monts	92	chemin		Sir-Mortimer-B.-Davis	Ancienne villa de sir Mortimer B. Davis / Château Belvoir

Parmi les biens à valeur supérieure, ceux qui se démarquent particulièrement sont :

- les 28 constructions offrant un état d'authenticité excellent;

- les 17 édifices érigés avant 1899.

Façade sud de l'ancien sanatorium Laurentien avec son avant-corps central à pignon et les colombages décoratifs (ou «faux colombages»), l'un des rares édifices à valeur patrimoniale exceptionnelle de la MRC. 234, rue Saint-Vincent, Sainte-Agathe-des-Monts. IMG_7144.jpg

3.3 Les éléments patrimoniaux ou les thématiques patrimoniales identitaires et emblématiques

3.3.1 Les thématiques les plus récurrentes

Les thèmes associés à chaque bien inventorié se répartissent de la façon suivante.

Tableau 6. Sommaire des thématiques associées aux biens inventoriés

Thématiques	Nombre de biens	%
Patrimoine bâti (résidences, commerces, auberges, etc.)	343	80
Patrimoine religieux (églises, croix de chemin, calvaire, cimetière)	59	14
Patrimoine ferroviaire	7	1,6
Patrimoine agricole (bâtiments secondaires)	14	3,2
Patrimoine minier	3	1
Patrimoine immatériel	1	0
Total	428	100

De façon générale, l'inventaire du patrimoine bâti et du patrimoine immatériel a permis d'identifier des thématiques ou points d'intérêt caractéristiques des villes et villages de la MRC, à savoir :

- la présence de la communauté juive;

- le patrimoine ferroviaire;

- l'architecture des bâtiments en pièce sur pièce;

- la villégiature;

- la pratique du ski (de fond et alpin);

- la vocation de service des centres-villes, rues et cœurs de villages;

- la foresterie – biens et activités s'y rattachant (coupe, transport, transformation);

- l'exploitation des ressources minières;

- les noyaux villageois de presque toutes les municipalités;

- l'architecture domestique d'origine vernaculaire américaine;

- le mode de vie lacustre.

3.3.2 Les thématiques régionales identitaires

Parmi les thématiques auxquelles les biens inventoriés ou ayant fait l'objet d'une fiche de patrimoine immatériel ont été associés, certaines sont communes à plus d'une municipalité. Aussi, ces thématiques revêtent un caractère régional et identitaire; il s'agit :

- de la villégiature;
- de la foresterie – biens et activités s'y rattachant (coupe, transport, transformation);
- du patrimoine ferroviaire;
- de l'architecture des bâtiments en pièce sur pièce;
- de l'exploitation des ressources minières;
- de la pratique du ski (de fond et alpin);
- de la présence de la communauté juive;
- de l'architecture domestique d'origine vernaculaire américaine;
- du mode de vie lacustre.

The Parker's Lodge, 1340, 7e Rang, Val-David, fort bel exemple de bâtiment patrimonial associé à l'architecture de villégiature. IMG_2867.jpg

3.4 Les types architecturaux - Les grands courants identifiés

Chaque bâtiment principal inventorié a été associé à un type architectural. Un type architectural regroupe les édifices présentant des caractéristiques volumétriques communes, principalement en ce qui a trait à la forme du toit et au gabarit. On parle donc d'une typologie formelle pour la plupart des types que nous avons identifiés.

Dans le cas de la majorité des types architecturaux, les édifices ont été construits au cours d'une même période. En outre, l'âge est parfois un des critères distinctifs du type.

Un type architectural ne correspond pas nécessairement à un style architectural. Toutefois, il y a certains types pour lesquels on peut associer plus facilement un style à un bâtiment. C'est le cas des édifices cubiques d'inspiration Four Square Style, ceux de style Boomtown, néo Queen Anne ou d'inspiration Arts and Crafts. Mais il s'agit toujours de bâtiments dont l'architecture s'inspire d'un style en particulier.

Certains types architecturaux que nous avons définis ont été largement influencés par un ou des styles, mais ils n'en sont pas de pures applications. Certaines maisons sont souvent d'ailleurs des hybrides, puisque leur architecture a été influencée par plus d'un style et qu'elle est souvent le fruit d'une évolution. D'ailleurs, les résidences au style « pur » sont plutôt rares au Québec en général et dans la MRC des Laurentides en particulier.

Un peu plus de vingt types architecturaux ont ainsi été identifiés. Comme le montre le tableau 7, trois types sont prédominants : les édifices de type vernaculaire américain, les édifices de colonisation et les édifices cubiques (d'inspiration Four Square Style).

Notons que les bâtiments secondaires n'ont pas été associés à un type architectural et encore moins à un style.

Soulignons que certains types architecturaux correspondent en fait à des catégories fonctionnelles, à savoir :

- l'architecture commerciale;
- l'architecture conventuelle;
- l'architecture industrielle;
- l'architecture de villégiature;
- l'architecture publique;
- l'architecture religieuse;
- les écoles de rang.

Tableau 7. Types architecturaux identifiés dans la MRC des Laurentides et nombre d'édifices correspondant à ces types

Types architecturaux / catégories fonctionnelles	Nombre d'édifices
Architecture d'inspiration française	1
Architecture moderne	1
Aucun (bâtiments secondaires, cimetières, monuments, etc.)	110
Bungalow ancien	6
Éclectisme architectural	13
Édifice à toit mansardé	10
Édifice à toit plat	13
Édifice cubique (d'inspiration Four Square Style)	45
Édifice d'inspiration Arts and Crafts	8
Édifice de colonisation	47
Édifice d'inspiration néogothique	10
Édifice de style Queen Anne	1
Édifice de type Boomtown	4
Édifice de type vernaculaire américain	68
Maison à toit à deux versants droits d'inspiration néoclassique	5
Maison traditionnelle québécoise	8
Architecture commerciale	9
Architecture conventuelle	3
Architecture industrielle	1
Architecture de villégiature	22
Architecture publique	22
Architecture religieuse	18
Les écoles de rang	3
Total	428

3.5 Évolution et transformation du patrimoine bâti

3.5.1 L'évolution du patrimoine au fil du temps

Comme nous l'avons vu plus haut, rares sont les biens (15 % d'entre eux en fait) qui ont préservé toutes leurs caractéristiques anciennes ou d'origine. Par contre, 58 % des biens inscrits à l'inventaire offrent un état d'authenticité acceptable puisqu'ils n'ont subi que des modifications mineures.

Un peu plus du quart du corpus étudié présente cependant des carences plus importantes en termes d'authenticité architecturale, puisque les cotes *moyen* et *faible* leur ont été attribuées.

Par ailleurs, comme nous avons effectué notre inventaire sur la base d'un échantillonnage très restreint, il ne fait aucun doute que le pourcentage des cotes moyen et faible aurait été beaucoup plus élevé.

3.5.2 La disparition d'éléments marquants et les causes possibles

Si l'on se fie uniquement au corpus étudié, on peut en conclure que le patrimoine laurentien a relativement bien évolué au fil du temps. Ce n'est toutefois pas le cas pour le reste du patrimoine, celui qui n'a pas été étudié en détail, mais que nous avons pu amplement observer durant nos relevés de terrain.

La détérioration du cadre bâti traditionnel tient à plusieurs causes, dont :

- l'insuffisance d'information détenue par les propriétaires;
- l'absence d'outils appropriés mis à la disposition des propriétaires (documents d'aide technique, notamment);
- l'insuffisance des mesures réglementaires;
- l'inexistence de soutien financier aux propriétaires.



Nef de l'église de Saint-Faustin avec ses colonnes corinthiennes, ses arcs plein cintre et surtout son magnifique décor sur toile. IMG_0850.jpg

4. Recommandations

4.1 Recommandations de sauvegarde et de mise en valeur

Afin de faciliter la sauvegarde et la mise en valeur du patrimoine laurentien, nous émettons les recommandations suivantes :

- créer des mesures destinées à sensibiliser les citoyens à la présence d'un patrimoine bâti laurentien et à l'importance d'en assurer la sauvegarde et la valorisation;

- mettre sur pied des mesures d'aide technique à la rénovation « patrimoniale » adéquates, adaptées à la problématique de chaque municipalité, par exemple :

  . guide de restauration présentant des conseils sur les façons appropriées d'intervenir sur un bâtiment patrimonial;
  . fiches techniques présentant les caractéristiques des types architecturaux;
  . reproduction de composantes d'architecture ancienne sous la forme de dessins d'exécution;

- mettre en application des programmes d'aide financière à la rénovation « patrimoniale » et créer un fonds territorial d'aide à la restauration des bâtiments patrimoniaux :

  . programme incitant les propriétaires à faire usage de matériaux et de composantes appropriés;

- favoriser la conservation et la mise en valeur du patrimoine religieux, notamment par le recyclage;

- poursuivre l'inventaire informatisé et l'acquisition de connaissances historiques;

- attribuer des statuts juridiques de protection aux biens ou ensembles de biens les plus significatifs de chaque municipalité, comme indiqué dans les rapports sectoriels;

- assujettir les biens dotés d'un statut juridique à un PIIA;

- mettre en place des concours valorisant les bonnes interventions en matière de restauration patrimoniale;

- favoriser une meilleure intégration du patrimoine bâti et naturel à l'offre touristique régionale;

- poursuivre la connaissance du patrimoine immatériel.

4.2 Recommandations relatives aux suites à donner à l'inventaire

En ce qui a trait aux suites à donner à l'inventaire, nous recommandons la présentation des fiches produites, ainsi que des rapports sectoriels s'y rattachant dans chacune des municipalités ainsi qu'aux fonctionnaires municipaux.

Nous recommandons également de poursuivre l'inventaire du patrimoine bâti, à partir notamment des informations fournies à cet effet par notre équipe à la MRC.

Exemples d'édifices qui pourraient éventuellement être ajoutés à l'inventaire du patrimoine bâti. Rue de la Pisciculture, Saint-Faustin-Lac-Carré. IMG_3026.jpg

Conclusion

Le mandat d'inventaire et de caractérisation du patrimoine de la MRC des Laurentides a permis de révéler la présence d'un patrimoine riche et diversifié dans l'ensemble des municipalités, chacune d'elles possédant un patrimoine révélateur de son histoire, de son développement et de ses occupants.

Un corpus de 428 éléments d'intérêt patrimonial bâtis et de 17 éléments associés au patrimoine immatériel a été constitué. Parmi les 428 éléments bâtis, 102 ont fait l'objet d'une fiche d'inventaire détaillée. Chacun d'eux se retrouvera désormais au Répertoire du patrimoine culturel du Québec (RPCQ).

Rappelons que notre inventaire ne contient pas tous les éléments protégés par la Loi sur le patrimoine culturel puisqu'ils étaient déjà inscrits au RPCQ.

Les éléments inventoriés dans le cadre de notre mandat sont surtout des bâtiments principaux, de type résidentiel, ou dont la volumétrie s'y rapproche. Les autres biens sont des bâtiments secondaires, des croix de chemin ou calvaires, des monuments, des ponts, etc.

Construits à compter de la première moitié du 19e siècle jusqu'aux années 1950, les biens inventoriés représentent une fort intéressante diversité de types architecturaux et de tendances stylistiques. Les édifices inventoriés, que nous avons associés à une vingtaine de types, représentent plus de 200 ans de l'histoire de l'architecture.

Plusieurs édifices domestiques présentent des composantes d'architecture assurément distinctives et de qualité; ces exemples constituant d'intéressantes expressions des savoir-faire des artisans, entrepreneurs et architectes régionaux.

Le patrimoine agricole offre également des caractéristiques très intéressantes, tout comme l'architecture de villégiature.

Seuls certains biens font l'objet d'une protection en vertu de la Loi sur le patrimoine culturel. Ainsi la quasi-totalité des biens inventoriés ne fait l'objet d'aucune mesure de protection.

La moitié du corpus inventorié a connu des altérations assez importantes, puisque leur état d'authenticité a été jugé moyen ou faible.

Rares sont les biens (15% d'entre eux, en fait) qui ont préservé toutes leurs caractéristiques anciennes ou d'origine. Par contre, 58% des biens inscrits à l'inventaire offrent un état d'authenticité acceptable puisqu'ils n'ont subi que des modifications mineures.

Bien que la sensibilisation s'impose dans tous les cas, les biens à valeur patrimoniale élevée nécessitent avant tout des mesures de protection, alors que ce sont davantage des mesures de mise en valeur qui s'imposent pour les autres constructions.

À ces fins, les municipalités et la MRC, de concert avec les autorités gouvernementales, devront consacrer beaucoup de temps, d'efforts et d'investissements. Aussi, en plus des mesures de sensibilisation et d'aide technique à l'attention des propriétaires, nous recommandons que les municipalités attribuent des statuts juridiques de protection, bonifient les règlements de PIIA, tout en mettant sur pied des programmes d'aide financière et technique pour la restauration des bâtiments.

Le 2120, chemin Brunet, Sainte-Agathe-des-Monts, un édifice érigé à la fin du 19e siècle.
IMG_3077.jpg

Bibliographie

ANDRÉ, Danièle et BERNARD, Michel J. *Répertoire des maisons victoriennes vernaculaires des Basses-Laurentides*. S.l., s.n., 1984.

S.A. *Val-David : un monde à part – Circuit patrimonial et art public*. S.l., s.n., 2012.

CHARBONNEAU-MAHEU, Lucette *et. al. Fierté d'un passé, élan vers l'avenir. La Conception. 1883-1983*. S.l., Les Presses Lithographiques Inc., 1984.

DENIS, Raymond. *De la chute aux Iroquois à Labelle. 1880-1980*. Ville La Salle, Éditions Hurtubise HMH Ltée, 1980.

ARCA inc. *L'église de Saint-Faustin*. Montréal, ARCA, 1983.

ARCA inc. *Les églises de colonisation des Laurentides*. Montréal, ARCA, 1985.

ASSEMBLÉE NATIONALE DU QUÉBEC. *Histoire: Dictionnaire des parlementaires du Québec de 1792 à nos jours*. [En ligne], <http://www.assnat.qc.ca/>.

BALLU, Yves. *L'hiver de glisse et de glace*. Gallimard, 1991, « Découvertes Gallimard ».

BERNARD, Philippe. « Brébeuf avant Brébeuf ». *Livre du centenaire de la paroisse Saint-Jean-de-Brébeuf, 1905-2005*. Cité dans *Municipalité de Brébeuf*. « Histoire et patrimoine », « La paroisse ». [En ligne], <http://www.brebeuf.ca/brebeuf_histoirepatrimoine.html#album>.

BERNARD, Philippe. « Les pionniers ». *Livre du centenaire de la paroisse Saint-Jean-de-Brébeuf, 1905-2005*. Cité dans *Municipalité de Brébeuf*. « Histoire et patrimoine », « La paroisse ». [En ligne], <http://www.brebeuf.ca/brebeuf_histoirepatrimoine.html#album>.

BURGESS, Joanne. « DAVIS, sir MORTIMER BARNETT ». *Dictionnaire biographique du Canada*. Vol. 15, Université Laval/University of Toronto, 2003. [En ligne], <http://www.biographi.ca/fr/bio/davis_mortimer_barnett_15F.html>.

CHABOT, Denis. « Les Laurentides, berceau du ski : la rencontre de deux mondes ». *Histoire Québec*. Vol. 13, nº 1, 2007, p. 21-27.

COMITÉ DU LIVRE DU 150e D'ARUNDEL. *Arundel, 1856-2006. 150th Anniversary/150e anniversaire. Family Histories/Historiques familiaux*. S.l., s.n., 2006.

COMITÉ DU CENTENAIRE 2003. *La Minerve, 1903-2003*. La Minerve, Comité du centenaire 2003, 2002.

COUPAL, Louis. *D'un Coupal à l'autre*. S.l., Éditions du Bien Public, 1973.

COUPAL-BOUCHER, Louise, dir. « Louis Coupal et Marie-Antoinette Grégoire ». *Paroisse Saint-Jean-de-Brébeuf, 1905-2005*. Cap-Saint-Ignace, La Plume d'Oie, 2005.

COUPAL-BOUCHER, Louise, dir. *Paroisse Saint-Jean-de-Brébeuf, 1905-2005*. Cap-Saint-Ignace, La Plume d'Oie, 2005.

COURNOYER, Jean. *La mémoire du Québec*. [En ligne], <http://www.memoireduquebec.com/>.

DAVIS, Marvin C. *Weir at the turn of the nineteenth century – a brief history*. S.l., s.n., 1992.

DUFRESNE, Marie-Andrée. *Val-David. Fragments d'histoire*. S.l., s.n., 1996.

FOURNIER, Marcel. *Histoire du parc du Mont-Tremblant des origines à 1981*. Montréal, Ministère du Loisir, de la Chasse et de la pêche, Direction régionale de Montréal, 1981.

FROMENT, Claude. *La mine de Saint-Rémi d'Amherst : son histoire*. Amherst, s.n., 2004.

FROMENT, Claude. *Saint-Rémi D'Amherst, 1886-1986*. S.l., s.n., 1986.

GAGNON, Michèle. *Ici Vendée. Un paradis en héritage*. S.l., s.n., 2009.

GAULIN, Jean-Guy. « L'époque des boîtes à chansons ». *Cap-aux-Diamants : la revue d'histoire du Québec*. N° 35, 1993, p. 16-19.

GILL, Pauline. *Marie-Antoinette, la dame de la rivière Rouge*. Montréal, Québec Amérique, 2005.

GRHQR inc. *Le circuit patrimonial du centre-ville de Sainte-Agathe-des-Monts*. Saint-Agathe-des-Monts, Caron et Gosselin, 2009.

GRHQR inc. *Sainte-Agathe-des-Monts : Mise en valeur du potentiel patrimonial – Annexe : Inventaire significatif*. S.l., s.n., 1996.

HAMEL, Réginald, HARE, John et Paul WYCZYBSKI. « Marie-Antoinette Grégoire-Coupal ». *Dictionnaire des auteurs de langue française en Amérique du Nord*. Éditions Fides, 1989. [En ligne], <http://services.banq.qc.ca/sdx/dalfan/document.xsp?id=0758&qid=sdx_q0>.

JOHENNSEN, Alice E. *The legendary Jackrabbit Johansen*. McGill/Queen's University Press, Montréal et Kingston, 1993.

JONES, Bevan et KERR, Basil. *The History of Weir*. Weir, s.n., 1989.

LAURIN, Serge. *Histoire des Laurentides*. Québec, Institut québécois de recherche sur la culture, 1989.

LAURIN, Serge. *Sainte-Agathe-des-Monts. Un siècle et demi d'histoire*. Québec, Les Presses de l'Université Laval, 2002.

LEMIEUX, Louise. « Marie-Antoinette Grégoire-Coupal ». *Pleins Feux sur la littérature de jeunesse au Canada français*. Montréal, Leméac, 1972.

L'HERBIER, Benoît. « Boîtes à chansons ». *L'encyclopédie canadienne*. Encyclopédie de la musique au Canada. [En ligne], <http://www.thecanadianencyclopedia.com/articles/fr/emc/boites-a-chansons>.

LLOYD, Douglas A. *The history of Bark Lake and the town of Barkmere*. S.l., s.n., 1994.

MONTICONE, Ugo et *al. Flâneries laurentiennes. Histoire, Tourisme, Littérature*. Saint-Sauveur, Marcel Broquet, Éditeur, 2012.

MUNICIPALITÉ RÉGINALE DE COMTÉ DES LAURENTIDES. *La MRC des Laurentides. La richesse d'un patrimoine*. Saint-Faustin—Lac Carré, MRC des Laurentides, 1990.

NANTEL, Liliane. *Les fermes de Brébeuf*. Municipalité de Brébeuf, Comité culturel, 2013.

MUSÉE CANADIEN DES CIVILISATIONS. « Herman « Jackrabbit » Smith Johannsen ». *Musée canadien des civilisations*, Personnalités canadiennes. Mise à jour le 19 avril 2010. [En ligne], <http://www.civilisations.ca/cmc/exhibitions/hist/biography/biographi244f.shtml>,

MUSÉE CANADIEN DU SKI. *Temple de la renommée du ski canadien. Joseph Bondurant Ryan*. [En Ligne], <http://www.skimuseum.ca/>.

MUSÉE DU SKI DES LAURENTIDES. « Exposition permanente, Zones de l'exposition », « Temple de la renommée du ski ». [En ligne], <http://www.museeduskideslaurentides.com/>.

MUSÉE VIRTUEL DU CANADA (MVC). « La butte à Mathieu ». *Le début d'un temps nouveau*. Exposition virtuelle du Musée virtuel du Canada (MVC) réalisée par le Musée québécois de culture populaire. [En ligne], <http://www.larevolutiontranquille.ca/fr/la-butte-a-mathieu.php>.

MUSÉE VIRTUEL DU CANADA (MVC). « L'histoire du ski dans les Laurentides ». *Histoires de chez nous*. 2013. [En ligne], <http://www.museevirtuel-virtualmuseum.ca/sgc-cms/histoires_de_chez_nouscommunity_memories/pm_v2.php?id=exhibit_home&fl=0&lg=Francais&ex=00000426>.

O'REAR, Frankie et John O'REAR. *The Mont Tremblant story : including skiing The Mont Tremblant way*. New York, A. S. Barnes and Company, 1954.

PARCS CANADA. *Lieux patrimoniaux du Canada*. [En ligne], <http://www.lieuxpatrimoniaux.ca/>.

PARLEMENT DU CANADA. *Parlinfo. Fiche de parlementaire*. [En ligne], <http://www.parl.gc.ca/ParlInfo/Files/Parliamentarian.aspx?Item=3dfa9c80-ac2d-485b-a6f6-1d9ec1b43c52&Language=F&Section=ALL>.

PROULX, Claude. *Val-David : son histoire, son patrimoine. Tome 1*. Val-David, La Société d'histoire et du patrimoine de Val-David, 2001.

RADIO-CANADA. « L'ère des sanatoriums ». *Les Archives de Radio-Canada.* Dernière mise à jour le 31 août 2004. [En ligne], <http://archives.radio-canada.ca/sante/maladies/clips/5678/>.

RIVIÈRE, Sylvain et Gilles MATHIEU. *La Butte à Mathieu.* Montréal, VLB, 2010.

SANSCHAGRIN, Angelbert. *Mémoires paroissiaux de Saint-Faustin.* Mont-Laurier, s.n., 1928.

SERVICE DE PLANIFICATION DU TERRITOIRE. *Schéma d'aménagement révisé.* Saint-Faustin—Lac-Carré, MRC des Laurentides, 2000.

SHAW, Murray. « Herman Smith Johannsen ». *L'Encyclopédie canadienne.* [En ligne], <http://www.thecanadianencyclopedia.com/articles/fr/herman-smith-johannsen>.

SHAW, Murray. « Ski alpin ». *L'Encyclopédie canadienne.* [En ligne], <http://www.thecanadianencyclopedia.com/articles/fr/ski-alpin>.

SHAW, Murray. « Ski de fond ». *L'Encyclopédie canadienne.* [En ligne], <http://www.thecanadianencyclopedia.com/articles/fr/ski-de-fond>.

SHEARMAN, Ed. *The pioneers of Rockway Valley.* S.l., s.n., 1960.

SOCIÉTÉ DU PATRIMOINE DU BASSIN INFÉRIEUR DE LA ROUGE ET DE LA CHAÎNE GÉOLOGIQUE DU MONT-TREMBLANT (SOBAPIC). *Album-souvenir du 125e anniversaire de la paroisse de Saint-Jovite, 1879-2004.* Mont-Tremblant, Société du patrimoine du Bassin inférieur de la Rouge et de la Chaîne géologique du Mont-Tremblant (SOPABIC), 2004.

SOUCY, Danielle. *La Vallée de la Diable : de la hache aux canons de neige.* S.l., s.n., 1983.

SOUCY, Danielle. *Des traces dans la neige: cent ans de ski au Québec.* Éditions La Presse, Montréal, 2009.

VACHON, Christian. *Projet et diffusion du patrimoine.* Saint-Faustin—Lac-Carré, MRC des Laurentides, 1990.

VILLE DE MONT-TREMBLANT. *Guide du citoyen.* Mont-Tremblant, Ville de Mont-Tremblant, 2010.

VILLE DE SAINTE-AGATHE-DES-MONTS. « À propos de Sainte-Agathe-des-Monts, Histoire ». *Ville de Sainte-Agathe-des-Monts.* [En ligne], <http://www.ville.sainte-agathe-des-monts.qc.ca/fr/ville-histoire.php>.

Annexe 1. Critères de pondération de l'état d'authenticité et de la valeur patrimoniale

La façade avant et les murs latéraux sont les élévations qui sont principalement visées par l'évaluation de l'état d'authenticité.

État d'authenticité excellent

Un état d'authenticité excellent est attribué à une construction qui a conservé la totalité de ses caractéristiques anciennes ou d'origine (matériaux et composantes, comme les éléments décoratifs et les garde-corps).

État d'authenticité bon

L'état d'authenticité bon s'applique aux constructions dont les composantes et matériaux anciens ou d'origine sont presque tous en place. Ainsi un tel bien n'a connu que des modifications mineures, facilement réversibles : les revêtements muraux sont conservés et l'on n'a remplacé que certaines fenêtres ou encore on a fait disparaître des composantes traditionnelles, comme un garde-corps à barreaux, par exemple. Exceptionnellement, cette cote a aussi été attribuée à des édifices pour lesquels on a utilisé un revêtement moderne tout en conservant des composantes anciennes.

État d'authenticité moyen

Un état d'authenticité moyen correspond surtout aux édifices dont les revêtements muraux anciens sont disparus, mais dont on a conservé quelques composantes, comme les fenêtres ou les garde-corps anciens.

Des édifices ayant subi des interventions avec des matériaux et composantes modernes, mais compatibles avec le type architectural de l'édifice, peuvent aussi présenter un état d'authenticité passable si la volumétrie de ces bâtiments n'a pas été affectée. Globalement, les interventions demeurent réversibles.

État d'authenticité faible

Dans le cas où les travaux effectués sont plus substantiels et où l'édifice ne possède plus de composantes ou matériaux anciens, la valeur d'authenticité est jugée faible. Les interventions effectuées peuvent parfois affecter aussi la volumétrie de l'édifice. Ces interventions sont, en outre, plus difficilement réversibles quoique cela ne soit pas impossible.

La cote d'état d'authenticité faible est aussi attribuée à des biens sur lesquels des transformations radicales ont été effectuées et dont la fonction d'origine est difficilement perceptible.

Valeur patrimoniale exceptionnelle

Les biens à valeur patrimoniale exceptionnelle constituent des raretés à l'échelle régionale, voire à l'échelle du Québec. Ils se démarquent par la qualité de leur architecture; de plus ils offrent une excellente intégrité architecturale. Leurs composantes et matériaux sont plutôt rares dans la région. Ils se démarquent souvent sur le plan de la valeur d'usage et de la rareté.

Valeur patrimoniale supérieure

Les biens à valeur patrimoniale supérieure se retrouvent parmi les plus anciennes constructions de la MRC mais dont l'état d'authenticité a été un peu altéré.

Cette cote a également été attribuée aux édifices qui possèdent des attributs architecturaux particuliers et se démarquent surtout à l'échelle régionale, peu importe leur date de construction. Ils offrent des qualités intrinsèques et une intégrité architecturale jugée bonne ou excellente. De plus, plusieurs d'entre eux présentent un intérêt historique ou se démarquent sur le plan de la valeur d'usage. Mais ils ne sont pas, à proprement parler, exceptionnels dans la région.

Exemple d'édifice à valeur patrimoniale supérieure, mise en valeur par la présence de bâtiments secondaires et d'un paysage des plus distinctifs. 58, chemin des Fondateurs, La Minerve. IMG_2470.jpg
Bergeron Gagnon inc., 2013

Valeur patrimoniale forte

Les biens à valeur patrimoniale forte ont surtout été érigés surtout au 20e siècle. L'intégrité architecturale de ces biens a été altérée à des niveaux divers.

Certains biens, érigés avant 1900 et offrant une moins bonne intégrité architecturale, se sont également mérité cette cote.

D'autres à valeur patrimoniale forte, comme les croix de chemin, offrent un intérêt ethnologique ou une valeur d'usage.

Valeur patrimoniale moyenne

Cette catégorie regroupe surtout des biens dont l'authenticité a été altérée à des niveaux relativement importants. On y retrouve moins d'attributs architecturaux particuliers et de matériaux traditionnels.

Ces biens ne se démarquent pas vraiment sur le plan de la valeur d'usage ou historique.

Valeur patrimoniale faible

Cette catégorie regroupe des biens construits pour l'essentiel dans la première moitié du 20e siècle.

Sans intérêt historique ou valeur d'usage, ces biens ont vu le plus souvent leur authenticité altérée de manière assez importante, parfois de manière irréversible.

Exemple d'édifice à valeur patrimoniale supérieure, l'église de Sainte-Lucie. 2044, chemin des Hauteurs, Sainte-Lucie-des-Laurentides. IMG_7001.jpg

Annexe 2. Caractéristiques des types architecturaux

A2.1 L'architecture d'inspiration française

Caractéristiques principales

- Toit à deux versants droits à pente forte (plus de 45°)
- Structure en pierre pour la majorité des bâtiments de ce type
- Influence stylistique : architecture française

Autres caractéristiques

- Plan rectangulaire
- Revêtements traditionnels de mur : crépi, bardeau de bois, planche verticale (pignons)
- Revêtements traditionnels de toit : bardeau de bois, tôle en plaques ou à la canadienne
- Parfois avant-toit à coyaux, rajouté en cours d'évolution (ou pour les spécimens les moins anciens)
- Répartition plutôt asymétrique des ouvertures
- Sur les pignons, répartition symétrique pour les spécimens les moins anciens
- Fenêtres traditionnelles : à battants à petits carreaux ou à grands carreaux (sur les spécimens les moins anciens)
- Absence de lucarnes ou lucarnes ajoutées en cours d'évolution

Exemple-type : le 200, chemin Larose, Montcalm. IMG_5381.jpg

Fenêtres à battants à petits carreaux. Seule la contre-fenêtre est visible ici. IMG_5837.jpg

Porte en menuiserie d'assemblage et baie vitrée à 15 petits carreaux. IMG_5835.jpg

Lucarne à pignon avec contre-fenêtre à 24 petits carreaux ; revêtement de toit en bardeau de bois. IMG_5830.jpg

A2.2 La maison traditionnelle québécoise

Caractéristiques principales

- Toit à deux versants courbés
- Avant-toit à coyaux qui donne la forme courbe au toit
- Plan rectangulaire
- Influences stylistiques : styles néoclassique et Regency

Autres caractéristiques

- Fondation de bonne hauteur
- Revêtements traditionnels de mur : planche à feuillure, bardeau de bois, planche à clin, tôle embossée, planche unie verticale, maçonnerie
- Revêtements traditionnels de toit : bardeau de bois, tôle en plaques, pincée ou à la canadienne
- Cuisine d'été occasionnelle
- Répartition symétrique des ouvertures
- Fenêtres à battants à grands carreaux ou à petits carreaux
- Lucarnes très fréquentes
- Galerie longue couverte par l'avant-toit ou munie de son propre toit
- Souches de cheminée fréquentes aux extrémités du toit

Exemple-type : le 2581, chemin du Moulin, Labelle. IMG_7808.jpg

Fenêtres à battants à six grands carreaux. Seule la contre-fenêtre est visible ici. IMG_7810.jpg

Porte en menuiserie d'assemblage avec chambranle ouvragé en bois et fenêtre à quatre carreaux. IMG_7812.jpg

Mur-pignon où la forme du toit à deux versants avec avant-toit courbés est bien visible. IMG_7815.jpg

A2.3 La maison à toit à deux versants droits d'influence néoclassique

Caractéristiques principales

- Plan rectangulaire
- Toit à deux versants droits
- Fronton ou retours de l'avant-toit
- Influence stylistique : néoclassique

Autres caractéristiques

- Plan rectangulaire
- Principaux revêtements traditionnels de mur : pierre, brique, planche à clin, planche à feuillure
- Revêtements traditionnels de toit : tôle à baguettes, tôle pincée, tôle en plaques
- Répartition symétrique des fenêtres
- Fenêtres à guillotine, à battants à grands carreaux ou à battants et imposte
- Chambranles de fenêtres
- Lucarnes fréquentes
- Souches de cheminée, fréquemment aux extrémités du toit
- Présence occasionnelle d'une cuisine d'été (corps secondaire)

Exemple-type : le 65, chemin des Fondateurs, La Minerve. IMG_2453.jpg

Mur-pignon où le toit à deux versants droits est bien visible, tout comme les retours de corniche (cercle). IMG_2457.jpg

Lucarne à pignon avec appliques sculptées. IMG_2461.jpg

Fenêtres à guillotine à quatre grands carreaux et revêtement de bardeau de bois. IMG_2458.jpg

A2.4 La maison de colonisation

Caractéristiques principales

- Toit à deux versants
- 1,5 niveau d'occupation
- Maison de petit volume
- Influence stylistique : aucune (architecture fonctionnelle)

Autres caractéristiques

- Plan plutôt carré
- Revêtements traditionnels de mur : bardeau de bois, planche à feuillure, planche à clin, brique
- Revêtements traditionnels de toit : bardeau de bois, tôle pincée, tôle en plaques ou à la canadienne
- Répartition plutôt symétrique des ouvertures
- Fenêtres traditionnelles : à guillotine, à battants, à imposte
- Lucarnes plutôt rares

Exemple-type : le 194, chemin de Gray Valley, Huberdeau. IMG_6347.jpg

Fenêtre à guillotine à quatre grands carreaux et revêtement de planche à clin. IMG_6351.jpg

Corps secondaire, adossé au mur-pignon, aussi appelé cuisine d'été. Un second corps secondaire au toit en appentis est adossé à la cuisine d'été. IMG_6352.jpg

Mur-pignon où le toit à deux versants droits à pente moyenne est bien visible. IMG_6348.jpg

A2.5 L'architecture d'inspiration néogothique

Caractéristiques principales

- Lucarne-pignon (ou gable) unique en façade avant
- Influence stylistique : néogothique

Autres caractéristiques

- Plan plutôt rectangulaire
- Revêtements traditionnels de mur : planche à clin ou à feuillure, bardeau de bois, tôle matricée
- Revêtements traditionnels de toit : bardeau de bois, tôle en plaques, pincée ou à la canadienne
- Répartition symétrique des ouvertures
- Porte à menuiserie d'assemblage
- Fenêtres à guillotine ou à grands carreaux ou à battants
- Retours de corniche fréquents
- Corps secondaire possible à l'arrière

Exemple-type : le 10, rue MacDonell, Labelle. IMG_7830.jpg

Porte à menuiserie d'assemblage, fenêtre à guillotine à quatre grands carreaux et revêtement de planche à clin. IMG _7823.jpg

Mur-pignon où le toit à deux versants droits est bien visible, tout comme le corps secondaire à l'arrière. IMG_7826.jpg



Gable ou lucarne triangulaire ave ornement de pignon. IMG_7829.jpg

A2.6 Les édifices de type vernaculaire américain

Caractéristiques principales

- Toit à deux versants droits
- 2,5 niveaux d'occupation
- Influence stylistique : style néoclassique

Autres caractéristiques

- Plan nettement rectangulaire
- Revêtements traditionnels de mur : bardeau de bois ou d'amiante, planche à feuillure ou à clin, bardeau d'asphalte, brique, tôle embossée
- Revêtements traditionnels de toit : tôle pincée, tôle en plaques ou à la canadienne
- Disposition parfois perpendiculaire à la rue
- Répartition symétrique des ouvertures
- Fenêtres traditionnelles : à guillotine à grands carreaux, à guillotine sans subdivision, à battants, à battants à imposte
- Plan en « L » fréquent
- Lucarnes occasionnelles
- Garde-corps à barreaux ou à balustres

Exemple-type : le 58, rue Sainte-Agathe, Sainte-Agathe-des-Monts. IMG_6751.jpg

Garde-corps à balustres au balcon ; aisseliers au sommet des colonnes et lambrequins en bordure du toit de la galerie. IMG_6752.jpg

Mur gouttereau disposé perpendiculairement à la rue. IMG_6759.jpg

Fenêtre à battants à quatre grands carreaux. IMG_6756.jpg

Porte à menuiserie d'assemblage avec imposte. IMG_6757.jpg

A2.7 L'éclectisme architectural

Caractéristiques principales

- Plusieurs influences stylistiques sur un même édifice
- Grand nombre d'éléments décoratifs
- Influence stylistique : styles variés

Autres caractéristiques

- Plan plutôt rectangulaire ou plan en L
- Revêtements traditionnels de mur : planche à feuillure, planche à clin, maçonnerie, tôle embossée
- Revêtements traditionnels de toit : tôle en plaques, agrafée ou à la canadienne, bardeau de bois
- Répartition plutôt asymétrique des ouvertures
- Fenêtres traditionnelles : à guillotine, à battants à grands carreaux, à imposte
- Formes de toit variées (plat, à deux versants droits, mansardée, etc.)
- Présence fréquente d'une tour ou d'une tourelle
- Retours de corniche, garde-corps avec balustres, colonnes tournées.

Exemple-type : le 36, route Docteur-Henry, Arundel. IMG_5255.jpg

Porte à menuiserie d'assemblage, fenêtre à guillotine, colonnes tournée et revêtement de planche à clin. IMG_5260.jpg

Mur-pignon où le toit à deux versants droits et la tour d'angle sont bien visibles. IMG_5259.jpg

Plan en L (avant-corps) et retours de corniche (cercle). IMG_5261.jpg

A2.8 La maison à toit mansardé

Caractéristiques principales

- Toit formé d'un terrasson et d'un brisis
- Brisis sur deux ou quatre côtés
- Influence stylistique : le style Second Empire

Autres caractéristiques

- Plan plutôt rectangulaire
- Revêtements traditionnels de mur : planche à feuillure ou à clin, brique, bardeau de bois, tôle embossée
- Revêtements traditionnels de toit : tôle en plaques, pincée ou à la canadienne
- Répartition symétrique des ouvertures
- Fenêtres traditionnelles : à guillotine à grands carreaux, à guillotine sans subdivision, à battants à grands carreaux, à imposte
- Lucarnes, le plus souvent à pignon, au brisis
- Présence occasionnelle d'une cuisine d'été
- Type de bâtiment fréquent pour les presbytères
- Garnitures de rive : planches cornières, chambranles

Exemple-type : le 839, rue de Saint-Jovite, Mont-Tremblant. IMG_7516.jpg

Fenêtre à battants à six grands carreaux. IMG_7523.jpg

Revêtement de planche à clin, chambranle de fenêtre et planche cornière (à droite). IMG_7518.jpg

Terrasson (T) et brisis (B). IMG_7525.jpg

A2.9 Les édifices cubiques (d'inspiration Four Square Style)

Caractéristiques principales

- Plan de forme carrée ou presque carrée
- Toit à quatre versants
- Influence stylistique : Four Square Style

Autres caractéristiques

- Revêtements traditionnels de mur : planche à feuillure, planche à clin, brique, tôle embossée
- Revêtements traditionnels de toit : tôle en plaques, pincée ou à la canadienne
- Répartition symétrique des ouvertures
- Fenêtres traditionnelles : à guillotine, à battants à grands carreaux, à imposte
- Lucarnes occasionnelles
- Terrasse faîtière occasionnelle sur certains spécimens
- Galerie couverte de son propre toit longeant un ou deux murs avec ou sans garde-corps

Exemple-type : le 950, rue de Saint-Jovite, Mont-Tremblant. IMG_7418.jpg

Fenêtres à battants à imposte ornés de petits-bois. IMG_7424.jpg

Revêtement de tôle pincée. IMG_7425.jpg

Plan au sol plutôt carré ; toit à quatre versants ; longue souche de cheminée (cercle). IMG_7428.jpg

Galerie couverte par son propre toit longeant deux élévations. IMG_7429.jpg

A2.10 Les édifices de style Boomtown

Caractéristiques principales

- Disposition perpendiculaire à la rue
- Mur parapet implanté en façade
- Toit à deux versants droits, à pente variable, dissimulé derrière le mur parapet
- Plan rectangulaire
- Influence stylistique : style Boomtown

Autres caractéristiques

- Revêtements traditionnels de toit : tôle en plaques, pincée ou à la canadienne
- Revêtements traditionnels de mur : bardeau d'amiante, bardeau de bois, planche à clin, planche à feuillure
- Fonction commerciale possible
- Vitrine commerciale occasionnelle
- Présence fréquente d'un fronton en façade avant, au sommet du mur parapet
- Sommet du mur parapet ornementé d'une corniche, de consoles ou de modillons
- Galerie munie de son propre toit longeant une ou plusieurs élévations

Exemple-type : le 64, rue Principale, Montcalm. IMG_6008.jpg

Extrémité latérale du mur parapet. IMG_6013.jpg

Toit à deux versants droits et, à gauche, le mur parapet (cercle). IMG_6012.jpg

Fenêtre à guillotine à quatre grands carreaux et revêtement de planche à clin. IMG_6016.jpg

A2.11 Les édifices à toit plat

Caractéristiques principales

- Plan de forme carrée ou rectangulaire
- Toit plat (à pente faible vers l'arrière ou à drain central)
- Influence stylistique : parfois le style néorenaissance

Autres caractéristiques

- Revêtements traditionnels de mur : planche à feuillure, planche à clin, brique, bardeau de bois, tôle embossée
- Revêtements traditionnels de toit : tôle en plaques, pincée ou à la canadienne, multicouches
- Répartition symétrique des ouvertures
- Fenêtres traditionnelles : à guillotine, à battants à grands carreaux, à imposte, à baies latérales
- Corniche à consoles ou à modillons fréquente
- Chez les spécimens en brique, composantes décoratives fréquentes au sommet du mur en façade : couronnement et amortissements
- Cuisine d'été occasionnelle
- Galerie munie de son propre toit longeant une ou plusieurs élévations
- Présence d'une avancée latérale sur certains spécimens, donnant au plan une forme près du plan en « L »
- Garde-corps à barreaux ou à balustres
- Vitrine de type traditionnel

Exemple-type : le 837, rue de Saint-Jovite, Mont-Tremblant. IMG_7528.jpg

Corniche à consoles ; garde-corps à balustres ; colonnes tournées avec aisseliers. IMG_7530.jpg

Porte de bois, en menuiserie d'assemblage ; fenêtres à battants à grands carreaux. IMG_7538.jpg

Vitrine de type traditionnel. IMG_7536.jpg

A2.12 Les bungalows anciens

Caractéristiques principales

- Toit à quatre versants (pente à 45° ou un peu moins) ou toit à deux versants à pente faible
- Période de construction (1900-1960)
- Influence stylistique : le bungalow américain

Autres caractéristiques

- Plan plutôt carré ou rectangulaire
- Disposition possible à pignon sur rue
- Revêtements traditionnels de mur : bardeau d'amiante, bardeau de bois, planche à clin, planche à feuillure, brique
- Revêtements traditionnels de toit : bardeau de bois, tôle pincée, bardeau d'asphalte
- Combles en partie habitables chez les exemplaires les plus anciens
- Répartition plutôt symétrique des ouvertures
- Fenêtres traditionnelles : à battants à imposte, à guillotine, à grands carreaux
- Fenêtres jumelées occasionnelles
- Lucarne (en appentis, à pignon ou à croupe) occasionnelle chez les exemples les plus anciens
- Porche ou autre corps secondaire

Exemple-type : le 1271, rue du Centenaire, La Conception. IMG_8094.jpg

Revêtement de bardeau d'amiante ; contre-fenêtre à quatre grands carreaux. IMG_8089.jpg

Lucarne à croupe avec fenêtre à petits-bois. IMG_8093.jpg

Porche donnant accès à l'édifice ; à gauche : garde-corps à barreaux. IMG_8095.jpg

A2.13 Les édifices de style Queen Anne

Caractéristiques principales

- Toit à quatre versants
- Tour d'angle
- Influence stylistique : le style Queen Anne

Autres caractéristiques

- Plan plutôt carré
- Revêtements traditionnels de mur : brique, planche à clin, planche à feuillure
- Revêtements traditionnels de toit : tôle en plaques, tôle pincée, tôle à la canadienne
- Combles en partie habitables
- Répartition plutôt symétrique des ouvertures
- Fenêtres traditionnelles : à battants à imposte, à guillotine
- Lucarnes occasionnelles
- Présence possible d'une terrasse faîtière au sommet du toit
- Galerie munie de son propre toit longeant une ou plusieurs élévations
- Plan au sol parfois complexe avec notamment la présence d'avant-corps à l'arrière
- Partie supérieure de la tour de forme variable (fronton, toit polygonal, toit circulaire)
- Colonne à chapiteaux ioniques ou corinthiens

Exemple-type : le 2, chemin du Tour-du-Lac, Sainte-Agathe-des-Monts. IMG_7264.jpg

Toit à quatre versants et avant-corps en façade avant. IMG_7268.jpg

Complexité du plan au sol (nombreux décrochés ou corps secondaires). IMG_7276.jpg

Galerie couverte avec colonnes à fût bombé et à chapiteaux ioniques. IMG_7274.jpg

A2.14 Les édifices d'inspiration Arts and Crafts (1900-1950)

Caractéristiques principales

- Toit à deux versants brisés avec croupes
- Influence stylistique : style Arts and Crafts

Autres caractéristiques

- Plan plutôt rectangulaire
- Revêtements traditionnels de mur : bardeau d'amiante, bardeau de bois, planche à clin
- Revêtements traditionnels de toit : tôle pincée, tôle en plaques
- Répartition plutôt symétrique des ouvertures
- Fenêtres traditionnelles : à battants à imposte, à guillotine
- Lucarnes en appentis ou à croupe fréquentes
- Orientation à pignon sur rue fréquente
- Galerie couverte par son propre toit et située le plus souvent en façade avant

Exemple-type : le 1, rue du Village, Arundel. IMG_5152.jpg

Lucarnes à croupe jumelées et solarium en façade avant. IMG_5157.jpg

Toit à deux versants droits ; revêtement de planche à feuillure. IMG_5155.jpg

A2.15 L'architecture commerciale

Caractéristiques principales

- Toit plat
- Revêtement de brique
- Couverture multicouche
- Fonction commerciale
- Influences stylistiques : divers styles

Autres caractéristiques

- Plan plutôt rectangulaire
- Revêtements de murs variés : maçonnerie, planche à clin, planche à feuillure
- Fenêtres traditionnelles : à guillotine ou fixes
- Vitrines commerciales fréquentes
- Corniche occasionnelle au sommet du toit ou au-dessus de la vitrine
- Présence de deux corps de bâtiment

Exemple-type : le 1831-1833, rue Principale, Saint-Faustin-Lac-Carré. Ancien magasin général H. Gareau. IMG_0728.jpg

Vitrine commerciale ancienne encadrant la porte principale. IMG_0726.jpg

Corniche surplombant la vitrine. IMG_0727.jpg

Toit plat (à pente faible vers l'arrière). IMG_0723.jpg

A2.16 L'architecture conventuelle

Caractéristiques principales

- Ancien couvent ou monastère
- Revêtements traditionnels de mur en maçonnerie
- Influences stylistiques : divers styles

Autres caractéristiques

- Complexité du plan au sol
- Caractère monumental du bâtiment
- Plusieurs niveaux d'occupation
- Répartition plutôt symétrique des ouvertures
- Fenêtres à guillotine, à battants ou à imposte
- Clocheton fréquent
- Clocheton fréquent

Exemple-type : le 17, rue du Couvent, Labelle. Ancien couvent de la Nativité-de-Marie. IMG_7698.jpg

Tôle en plaques recouvrant le brisis de la toiture. IMG_7683.jpg

Lucarne monumentale avec niche abritant la Vierge. IMG_7687.jpg

Clocheton. IMG_7694

Vaste plan rectangulaire. IMG_7683.jpg

A2.17 L'architecture publique

Caractéristiques principales

- Fonction publique ou communautaire
- Influences stylistiques : divers styles

Autres caractéristiques

- Plan plutôt rectangulaire
- Revêtements traditionnels de mur : brique principalement
- Revêtements traditionnels de toit : multicouches, tôle pincée, tôle en plaques
- Répartition plutôt symétrique des ouvertures
- Fenêtres traditionnelles : à guillotine
- Tour occasionnelle
- Complexité du plan au sol

Hôtel de ville de Sainte-Agathe-des-Monts, 50 rue Saint-Joseph. IMG_3044.jpg

Ancien couvent des Sœurs de Sainte-Croix, 1176, rue de la Pisciculture, Saint-Faustin-Lac-Carré. IMG_3008.jpg

Hôtel de ville de Val-Morin, 6120-6122 rue Morin. IMG_1401.jpg

Gare de Labelle, 180, rue du Dépôt. IMG_7701.jpg

A2.18 L'architecture religieuse (toutes périodes)

Caractéristiques principales

- Toit à deux versants
- Clocher ou clocheton
- Fonction religieuse
- Influences stylistiques : divers styles

Autres caractéristiques

- Plan surtout rectangulaire
- Revêtements traditionnels de mur : pierre, brique, planche à clin ou à feuillure, tôle embossée
- Revêtements traditionnels de toit : tôle pincée, tôle à baguettes, tôle en plaques, bardeau d'asphalte (pour les exemplaires les plus récents)
- Répartition plutôt symétrique des ouvertures
- Fenêtres traditionnelles : fixes, d'origines stylistiques variées

Eglise Knox Church Crystal Falls, chemin Léonard, Mont-Tremblant. IMG_5418.jpg

Eglise de Saint-Faustin, 1179, rue de la Pisciculture. IMG_0795.jpg

Chapelle de la maison de vacances des Jésuites, Barkmere. IMG_1956.jpg

Eglise de Sainte-Marie, La Minerve. IMG_2680.jpg

A2.19 Les anciennes écoles de rang

Caractéristiques principales

- Utilisation de l'édifice comme école de rang à un moment de son histoire
- Influences stylistiques : parfois le néoclassique

Autres caractéristiques

- Plan plutôt rectangulaire
- Toit à deux ou à quatre versants
- Revêtements traditionnels de mur : bardeau de bois, planche à clin ou à feuillure
- Revêtements traditionnels de toit : bardeau de bois, tôle pincée ou en plaques
- Nombreuses fenêtres
- Fenêtres traditionnelles : à battants, à imposte, à guillotine
- Clocheton fréquent

Ancienne école la Présentation de Marie. 2121, chemin des Hauteurs, Sainte-Lucie-des-Laurentides.
IMG_6814.jpg

Ancienne école de rang. 140, chemin de Gray Valley, Huberdeau. IMG_6456.jpg

Ancienne école de rang. 32 chemin Thomson Ouest, Arundel. IMG_5175.jpg

Ancienne école de rang. 380, chemin David, Lac-Supérieur.
IMG_1093.jpg

A2.20 L'architecture de villégiature

Caractéristiques principales

- Utilisation de l'édifice comme résidence secondaire ou comme auberge à un moment de son histoire
- Influences stylistiques : très variées

Autres caractéristiques

- Plan de forme variée
- Toit à deux ou à quatre versants
- Revêtements traditionnels de mur : bardeau de bois, planche à clin ou à feuillure
- Revêtements traditionnels de toit : bardeau de bois, tôle pincée ou en plaques
- Nombreuses fenêtres
- Fenêtres traditionnelles : à battants, à imposte, à guillotine

Chalet de plan carré au 45, chemin du Lac-des-Pins Sud, Montcalm. IMG_5873.jpg

Chalet revêtu de planche à clin au 167, route du Lac-Rond Sud, Montcalm. IMG_6072.jpg

Chalet parfaitement préservé au 2319, chemin du Lac-Supérieur, Lac-Supérieur. IMG_1208.jpg

Annexe 3. Liste illustrée des éléments inventoriés dans le cadre du présent mandat (été-automne 2013)

Amherst
Monument du Sacré-Coeur

rue Amherst

IMG_5691.jpg

Patrimoine religieux
Monument

État d'authenticité
Excellent

Aucun

Date estimée	Date connue	Valeur patrimoniale
	1948	Forte

Amherst

164 rue Amherst

IMG_5620.jpg

Patrimoine bâti
Bâtiment d'intérêt patrimonial

État d'authenticité
Moyen

Édifice de type vernaculaire américain

Date estimée	Date connue	Valeur patrimoniale
1930-1940		Moyenne

Amherst
Ancien hôtel

217 rue Amherst

IMG_5544.jpg

Patrimoine bâti
Ancien hôtel

État d'authenticité
Faible

Édifice à toit mansardé

Date estimée	Date connue	Valeur patrimoniale
1895-1910		Moyenne

Amherst
Ancien magasin général

146 rue Amherst

IMG_3210.jpg

Patrimoine bâti
Ancien magasin général

État d'authenticité
Moyen

Édifice à toit plat

Date estimée	Date connue	Valeur patrimoniale
1900-1920		Moyenne

Amherst

211 rue Amherst

IMG_5549.jpg

Patrimoine bâti
Ancien hôtel

État d'authenticité
Faible

Architecture commerciale

Date estimée	Date connue	Valeur patrimoniale
1910-1930		Moyenne

Amherst

228 rue Amherst

IMG_3223.jpg

Patrimoine bâti
Bâtiment d'intérêt patrimonial

État d'authenticité
Bon

Bungalow ancien

Date estimée	Date connue	Valeur patrimoniale
1940-1950		Moyenne

Amherst
Église Saint-Rémi et fresques de Georges Delfosse

245 rue Amherst

IMG_5529.jpg

Patrimoine bâti
Église

État d'authenticité
Moyen

Architecture religieuse

Date estimée
Date connue
1906
Valeur patrimoniale
Forte

Amherst

149 chemin Gaudias-Côté Est

IMG_5554.jpg

Patrimoine agricole
Ensemble agricole

État d'authenticité
Excellent

Aucun

Date estimée
1930-1940
Date connue
Valeur patrimoniale
Supérieure

Amherst

208 chemin Gaudias-Côté Ouest

IMG_5580.jpg

Patrimoine bâti
Bâtiment d'intérêt patrimonial

État d'authenticité
Moyen

Édifice de colonisation

Date estimée
1890-1910
Date connue
Valeur patrimoniale
Moyenne

Amherst
Vestiges de la mine de Saint-Rémi d'Amherst

chemin du Club House

IMG_5700.jpg

Patrimoine minier
Ruines

État d'authenticité
Bon

Aucun

Date estimée
1910-1930
Date connue
Valeur patrimoniale
Forte

Amherst

149 chemin Gaudias-Côté Est

IMG_5564.jpg

Patrimoine agricole
Bâtiment secondaire d'intérêt patrimonial

État d'authenticité
Excellent

Aucun

Date estimée
1940
Date connue
Valeur patrimoniale
Supérieure

Amherst

208 chemin Gaudias-Côté Ouest

IMG_5586.jpg

Patrimoine bâti
Ensemble agricole

État d'authenticité
Bon

Aucun

Date estimée
1940-1960
Date connue
Valeur patrimoniale
Moyenne

Amherst
Maison Édouard Jassogne

291 chemin Gaudias-Côté Ouest

IMG_5593.jpg

Patrimoine bâti
Bâtiment d'intérêt patrimonial
État d'authenticité
Bon

Édifice de colonisation

Date estimée
Date connue
1896
Valeur patrimoniale
Forte

Amherst
Vestiges de la mine de Saint-Rémi d'Amherst

chemin de la Mine

IMG_5713.jpg

Patrimoine minier
Ruines
État d'authenticité
Bon

Aucun

Date estimée
1930-1940
Date connue
Valeur patrimoniale
Forte

Amherst
Tour à feu

chemin Saint-Louis

IMG_5662.jpg

Patrimoine bâti
Tour à feu
État d'authenticité
Excellent

Aucun

Date estimée
Date connue
1907
Valeur patrimoniale
Supérieure

Amherst
Ancienne gare

260 262 rue McLaughlin

IMG_5520.jpg

Patrimoine ferroviaire
Gare
État d'authenticité
Bon

Architecture publique

Date estimée
Date connue
Valeur patrimoniale
1928
Supérieure

Amherst

315 chemin Nantel Nord

IMG_5602.jpg

Patrimoine agricole
Bâtiment secondaire d'intérêt patrimonial
État d'authenticité
Bon

Aucun

Date estimée
Date connue
1938
Valeur patrimoniale
Forte

Amherst
Ancien moulin

chemin Saint-Louis

IMG_3297.jpg

Patrimoine bâti
Moulin
État d'authenticité
Excellent

Aucun

Date estimée
Date connue
1945
Valeur patrimoniale
Supérieure

Amherst

132 136 rue Saint-Louis

IMG_5625.jpg

Patrimoine bâti
Ancien magasin général

État d'authenticité
Faible

Architecture commerciale

Date estimée	Date connue	Valeur patrimoniale
1903		Moyenne

Amherst

144 146 rue Saint-Louis

IMG_5633.jpg

Patrimoine bâti
Bâtiment d'intérêt patrimonial

État d'authenticité
Bon

Architecture de villégiature

Date estimée	Date connue	Valeur patrimoniale
1925		Moyenne

Amherst

199 rue Saint-Louis

IMG_5505.jpg

Patrimoine bâti
Bâtiment d'intérêt patrimonial

État d'authenticité
Bon

Édifice de type vernaculaire américain

Date estimée	Date connue	Valeur patrimoniale
1905		Supérieure

Amherst

143 145 rue Saint-Louis

IMG_5483.jpg

Patrimoine bâti
Bâtiment d'intérêt patrimonial

État d'authenticité
Bon

Édifice de type vernaculaire américain

Date estimée	Date connue	Valeur patrimoniale
1923		Supérieure

Amherst

189 rue Saint-Louis

IMG_5498.jpg

Patrimoine bâti
Bâtiment d'intérêt patrimonial

État d'authenticité
Bon

Édifice cubique (d'inspiration Four Square Style)

Date estimée	Date connue	Valeur patrimoniale
1910-1930		Forte

Amherst
Auberge du Lac à la Loutre

127 chemin Trudel

IMG_6238.jpg

Patrimoine bâti
Bâtiment d'intérêt patrimonial

État d'authenticité
Bon

Édifice cubique (d'inspiration Four Square Style)

Date estimée	Date connue	Valeur patrimoniale
1913		Forte

Arundel
Église Grace Church

7 chemin Church

IMG_5311.jpg

Patrimoine bâti
Église

État d'authenticité
Bon

Architecture religieuse

Date estimée	Date connue	Valeur patrimoniale
	1878	Supérieure

Arundel

19 chemin Church

IMG_5308.jpg

Patrimoine bâti
Bâtiment d'intérêt patrimonial

État d'authenticité
Bon

Édifice de type vernaculaire américain

Date estimée	Date connue	Valeur patrimoniale
1890-1910		Forte

Arundel

43 route de Crystal Falls

IMG_5216.jpg

Patrimoine bâti
Bâtiment d'intérêt patrimonial

État d'authenticité
Bon

Édifice d'inspiration néogothique

Date estimée	Date connue	Valeur patrimoniale
	1898	Forte

Arundel

8 chemin Church

IMG_5332.jpg

Patrimoine bâti
Bâtiment d'intérêt patrimonial

État d'authenticité
Bon

Édifice de type vernaculaire américain

Date estimée	Date connue	Valeur patrimoniale
1910		Forte

Arundel

43 route de Crystal Falls

IMG_5212.jpg

Patrimoine agricole
Bâtiment secondaire d'intérêt patrimonial

État d'authenticité
Bon

Aucun

Date estimée	Date connue	Valeur patrimoniale
1890-1920		Forte

Arundel
Centre de la nature Arundel - bâtiment no 1

90 route de Crystal Falls

IMG_2098.jpg

Patrimoine bâti
Bâtiment d'intérêt patrimonial

État d'authenticité
Bon

Aucun

Date estimée	Date connue	Valeur patrimoniale
1880-1900		Supérieure

Arundel
Centre de la nature Arundel - bâtiment no 2

90 route de Crystal Falls

IMG_2110.jpg

Patrimoine bâti
Bâtiment d'intérêt patrimonial

État d'authenticité
Bon

Édifice de colonisation

Date estimée	Date connue	Valeur patrimoniale
1880-1900		Forte

Arundel

244 route de Crystal Falls

IMG_2142.jpg

Patrimoine bâti
Bâtiment d'intérêt patrimonial

État d'authenticité
Bon

Édifice de type vernaculaire américain

Date estimée	Date connue	Valeur patrimoniale
1895-1920		Forte

Arundel
Chrystal Falls Farm

339 route de Crystal Falls

IMG_1945.jpg

Patrimoine bâti
Bâtiment d'intérêt patrimonial

État d'authenticité
Bon

Édifice de type vernaculaire américain

Date estimée	Date connue	Valeur patrimoniale
1892	1892	Forte

Arundel
Chrystal Falls Estate

115 route de Crystal Falls

IMG_2122.jpg

Patrimoine bâti
Bâtiment d'intérêt patrimonial

État d'authenticité
Moyen

Édifice de colonisation

Date estimée	Date connue	Valeur patrimoniale
1880-1900		Forte

Arundel

244 route de Crystal Falls

IMG_2155.jpg

Patrimoine bâti
Bâtiment secondaire d'intérêt patrimonial

État d'authenticité
Bon

Aucun

Date estimée	Date connue	Valeur patrimoniale
1890-1920		Forte

Arundel

2 route Doctor-Henry

IMG_5232.jpg

Patrimoine bâti
Bâtiment d'intérêt patrimonial

État d'authenticité
Bon

Édifice de type vernaculaire américain

Date estimée	Date connue	Valeur patrimoniale
1890-1910		Forte

Arundel

6 route Doctor-Henry

IMG_5236.jpg

Patrimoine bâti

Bâtiment d'intérêt patrimonial

État d'authenticité
Bon

Édifice de type vernaculaire américain

Date estimée	Date connue	Valeur patrimoniale
1890-1910		Forte

Arundel
Draisine (Ancienne gare)

14 route Doctor-Henry

IMG_5404.jpg

Patrimoine ferroviaire

Draisine

État d'authenticité
Excellent

Aucun

Date estimée	Date connue	Valeur patrimoniale
1925-1930		Supérieure

Arundel

38 route Doctor-Henry

IMG_5270.jpg

Patrimoine bâti

Bâtiment d'intérêt patrimonial

État d'authenticité
Bon

Édifice de type vernaculaire américain

Date estimée	Date connue	Valeur patrimoniale
1895-1910		Forte

Arundel
Ancienne gare du Canadien National

14 route Doctor-Henry

IMG_5239.jpg

Patrimoine ferroviaire

Bâtiment d'intérêt patrimonial

État d'authenticité
Bon

Architecture publique

Date estimée	Date connue	Valeur patrimoniale
	1925	Supérieure

Arundel
Maison du docteur R. B. - Henry

36 route Doctor-Henry

IMG_5255.jpg

Patrimoine bâti

Bâtiment d'intérêt patrimonial

État d'authenticité
Bon

Éclectisme architectural

Date estimée	Date connue	Valeur patrimoniale
1890-1910		Supérieure

Arundel
Grange-étable et silo

82 chemin de la Rouge

IMG_3123.jpg

Patrimoine agricole

Bâtiment secondaire d'intérêt patrimonial

État d'authenticité
Bon

Aucun

Date estimée	Date connue	Valeur patrimoniale
1900-1930		Moyenne

Arundel
Grange-étable et silo

172 chemin de la Rouge

IMG_3107.jpg

Patrimoine agricole
Bâtiment secondaire d'intérêt patrimonial

État d'authenticité
Bon

Aucun

Date estimée	Date connue	Valeur patrimoniale
1900-1930		Forte

Arundel

8 chemin Thomson Ouest

IMG_5192.jpg

Patrimoine bâti
Ensemble agricole

État d'authenticité
Bon

Aucun

Date estimée	Date connue	Valeur patrimoniale
1880-1900		Forte

Arundel
Ancienne école de rang

32 chemin Thomson Ouest

IMG_5175.jpg

Patrimoine bâti
École de rang

État d'authenticité
Bon

École de rang

Date estimée	Date connue	Valeur patrimoniale
1890-1920		Forte

Arundel

8 chemin Thomson Ouest

IMG_5181.jpg

Patrimoine bâti
Bâtiment d'intérêt patrimonial

État d'authenticité
Bon

Maison à toit à deux versants droits d'inspiration néoclassique

Date estimée	Date connue	Valeur patrimoniale
1880-1910		Forte

Arundel

30 chemin Thomson Ouest

IMG_5166.jpg

Patrimoine bâti
Bâtiment secondaire d'intérêt patrimonial

État d'authenticité
Excellent

Aucun

Date estimée	Date connue	Valeur patrimoniale
1856		Supérieure

Arundel

1 rue du Village

IMG_5152.jpg

Patrimoine bâti
Bâtiment d'intérêt patrimonial

État d'authenticité
Bon

Édifice d'inspiration Arts and Crafts

Date estimée	Date connue	Valeur patrimoniale
1935		Moyenne

Arundel
Bibliothèque et bureau municipal

2 rue du Village

IMG_5289.jpg

Patrimoine bâti
Bâtiment d'intérêt patrimonial
État d'authenticité
Faible

Architecture commerciale

Date estimée
1905
Date connue
Valeur patrimoniale
Moyenne

Arundel
Ancienne centrale téléphonique

3 rue du Village

IMG_5145.jpg

Patrimoine bâti
Bâtiment d'intérêt patrimonial
État d'authenticité
Moyen

Aucun

Date estimée
Date connue
1944
Valeur patrimoniale
Moyenne

Arundel
Ancien magasin Graham

14 16 rue du Village

IMG_5278.jpg

Patrimoine bâti
Bâtiment d'intérêt patrimonial
État d'authenticité
Moyen

Édifice de type Boomtown

Date estimée
Date connue
1912
Valeur patrimoniale
Moyenne

Arundel

3 rue du Village

IMG_5147.jpg

Patrimoine bâti
Bâtiment d'intérêt patrimonial
État d'authenticité
Bon

Édifice cubique (d'inspiration Four Square Style)

Date estimée
Date connue
1944
Valeur patrimoniale
Forte

Arundel
Presbytère de l'Église unie d'Arundel

12 rue du Village

IMG_5285.jpg

Patrimoine bâti
Bâtiment d'intérêt patrimonial
État d'authenticité
Moyen

Édifice de type vernaculaire américain

Date estimée
Date connue
1901
Valeur patrimoniale
Moyenne

Arundel
Église unie d'Arundel

17 rue du Village

IMG_5160.jpg

Patrimoine bâti
Église
État d'authenticité
Moyen

Architecture religieuse

Date estimée
Date connue
1889
Valeur patrimoniale
Forte

Arundel
Légion Royale Canadienne

79 rue du Village

IMG_5223.jpg

Patrimoine bâti
Bâtiment d'intérêt patrimonial

État d'authenticité
Bon

Édifice de colonisation

Date estimée	Date connue	Valeur patrimoniale
1885-1900		Moyenne

Barkmere

104 chemin de Barkmere

IMG_2097.jpg

Patrimoine bâti
Bâtiment d'intérêt patrimonial

État d'authenticité
Faible

Édifice de type vernaculaire américain

Date estimée	Date connue	Valeur patrimoniale
1910		Faible

Barkmere

117 chemin de Barkmere

IMG_2083.jpg

Patrimoine bâti
Bâtiment d'intérêt patrimonial

État d'authenticité
Faible

Édifice cubique (d'inspiration Four Square Style)

Date estimée	Date connue	Valeur patrimoniale
1940		Faible

Arundel

117 rue du Village

IMG_5199.jpg

Patrimoine bâti
Bâtiment d'intérêt patrimonial

État d'authenticité
Bon

Édifice de type vernaculaire américain

Date estimée	Date connue	Valeur patrimoniale
1890-1910		Supérieure

Barkmere

115 chemin de Barkmere

IMG_2073.jpg

Patrimoine bâti
Bâtiment d'intérêt patrimonial

État d'authenticité
Bon

Édifice de type vernaculaire américain

Date estimée	Date connue	Valeur patrimoniale
1935-1940		Moyenne

Barkmere
Ancien magasin général

191 chemin de Barkmere

IMG_2067.jpg

Patrimoine bâti
Bâtiment d'intérêt patrimonial

État d'authenticité
Faible

Édifice cubique (d'inspiration Four Square Style)

Date estimée	Date connue	Valeur patrimoniale
1930		Moyenne

Barkmere
Hangar à bateau

40 chemin des Jésuites

IMG_2045.jpg

Patrimoine bâti
Bâtiment secondaire d'intérêt patrimonial

État d'authenticité
Excellent

Aucun

Date estimée | Date connue | Valeur patrimoniale
Moyenne

Barkmere
Maison de vacances des Jésuites - Pavillon principal

70 chemin des Jésuites

IMG_1974.jpg

Patrimoine bâti
Bâtiment d'intérêt patrimonial

État d'authenticité
Moyen

Aucun

Date estimée | Date connue | Valeur patrimoniale
1907 | Moyenne

Barkmere

70 chemin des Jésuites

IMG_2006.jpg

Patrimoine bâti
Chalet

État d'authenticité
Excellent

Architecture de villégiature

Date estimée | Date connue | Valeur patrimoniale
1910-1940 | Forte

Barkmere
Maison de vacances des Jésuites - Chapelle

70 chemin des Jésuites

IMG_1956.jpg

Patrimoine bâti
Église

État d'authenticité
Excellent

Architecture religieuse

Date estimée | Date connue | Valeur patrimoniale
1928 | Supérieure

Barkmere
Maison de vacances des Jésuites - Réfectoire

70 chemin des Jésuites

IMG_2031.jpg

Patrimoine bâti
Bâtiment d'intérêt patrimonial

État d'authenticité
Bon

Architecture conventuelle

Date estimée | Date connue | Valeur patrimoniale
1932 | Supérieure

Barkmere
Hangar

70 chemin des Jésuites

IMG_2018.jpg

Patrimoine bâti
Bâtiment secondaire d'intérêt patrimonial

État d'authenticité
Bon

Aucun

Date estimée | Date connue | Valeur patrimoniale
Moyenne

Barkmere
Hangar

70 chemin des Jésuites

IMG_2035.jpg

Patrimoine bâti
Bâtiment secondaire d'intérêt patrimonial

État d'authenticité
Excellent

Aucun

Date estimée | Date connue | Valeur patrimoniale
Forte

Brébeuf
Moulin Joseph-Coupal

route 323

IMG_8003.JPG

Patrimoine bâti
Moulin

État d'authenticité
Bon

Aucun

Date estimée | Date connue | Valeur patrimoniale
1900 | Supérieure

Brébeuf

241 243 route 323

IMG_7857.JPG

Patrimoine bâti
Bâtiment d'intérêt patrimonial

État d'authenticité
Moyen

Édifice d'inspiration Arts and Crafts

Date estimée | Date connue | Valeur patrimoniale
1930-1950 | Moyenne

Barkmere
Hangar à bateaux

chemin Rosie

IMG_2055.jpg

Patrimoine bâti
Bâtiment secondaire d'intérêt patrimonial

État d'authenticité
Bon

Aucun

Date estimée | Date connue | Valeur patrimoniale
Moyenne

Brébeuf
Église de Saint-Jean-de-Brébeuf

220 route 323

IMG_7844.JPG

Patrimoine bâti
Église

État d'authenticité
Moyen

Architecture religieuse

Date estimée | Date connue | Valeur patrimoniale
1905 | Moyenne

Brébeuf

montée Laurence

IMG_8021.JPG

Patrimoine bâti
Croix de chemin

État d'authenticité
Bon

Aucun

Date estimée | Date connue | Valeur patrimoniale
1950-1970 | Moyenne

Brébeuf
Pont Prud'homme

chemin du Pont Prud'Homme

IMG_5127.jpg

Patrimoine bâti
Pont

État d'authenticité
Excellent

Aucun

Date estimée	Date connue	Valeur patrimoniale
	1918	Supérieure

Brébeuf

40 chemin du Pont-Prud'Homme

IMG_7902.JPG

Patrimoine bâti
Bâtiment secondaire d'intérêt patrimonial

État d'authenticité
Bon

Aucun

Date estimée	Date connue	Valeur patrimoniale
1900-1940		Forte

Brébeuf

45 chemin du Pont-Prud'Homme

IMG_7930.JPG

Patrimoine agricole
Bâtiment secondaire d'intérêt patrimonial

État d'authenticité
Bon

Aucun

Date estimée	Date connue	Valeur patrimoniale
1864		Supérieure

Brébeuf

40 chemin du Pont-Prud'Homme

IMG_7896.JPG

Patrimoine bâti
Caveau à légumes

État d'authenticité
Excellent

Aucun

Date estimée	Date connue	Valeur patrimoniale
	1950	Supérieure

Brébeuf

40 chemin du Pont-Prud'Homme

IMG_7913.JPG

Patrimoine bâti
Ensemble agricole

État d'authenticité
Bon

Aucun

Date estimée	Date connue	Valeur patrimoniale
1900-1940		Supérieure

Brébeuf
Éleveuse et poulailler

45 chemin du Pont-Prud'Homme

IMG_7938.JPG

Patrimoine bâti
Bâtiment secondaire d'intérêt patrimonial

État d'authenticité
Bon

Aucun

Date estimée	Date connue	Valeur patrimoniale
1900-1920		Supérieure

Brébeuf

45 chemin du Pont-Prud'Homme

IMG_7948.JPG

Patrimoine bâti
Ensemble de bâtiments

État d'authenticité
Bon

Aucun

Date estimée	Date connue	Valeur patrimoniale
1880-1900		Forte

Brébeuf

151 Le Tour-du-Carré

IMG_7862.JPG

Patrimoine bâti
Bâtiment d'intérêt patrimonial

État d'authenticité
Excellent

Édifice de type vernaculaire américain

Date estimée	Date connue	Valeur patrimoniale
1907		Supérieure

Huberdeau

Ancien pont ferroviaire; Sentier du corridor aérobique des Laurentides

IMG_5351.jpg

Patrimoine bâti
Pont ferroviaire

État d'authenticité
Bon

Aucun

Date estimée	Date connue	Valeur patrimoniale
1900		Supérieure

Brébeuf

50 chemin du Pont-Prud'Homme

IMG_7960.JPG

Patrimoine bâti
Bâtiment d'intérêt patrimonial

État d'authenticité
Excellent

Bungalow ancien

Date estimée	Date connue	Valeur patrimoniale
	1925	Supérieure

Brébeuf

159 Le Tour-du-Carré

IMG_7888.JPG

Patrimoine bâti
Bâtiment d'intérêt patrimonial

État d'authenticité
Bon

Édifice cubique (d'inspiration Four Square Style)

Date estimée	Date connue	Valeur patrimoniale
	1929	Supérieure

Huberdeau

Site du patrimoine du calvaire d'Huberdeau

IMG_3158.jpg

Patrimoine bâti
Calvaire

État d'authenticité
Excellent

Aucun

Date estimée	Date connue	Valeur patrimoniale
	1910 -1920	Exceptionnelle

Huberdeau

111 rue du Château

IMG_6301.jpg

Patrimoine bâti
Bâtiment d'intérêt patrimonial

État d'authenticité
Bon

Éclectisme architectural

Date estimée
1910

Date connue

Valeur patrimoniale
Forte

Huberdeau
Cimetière de Gray Valley

chemin de Gray Valley

IMG_6378.jpg

Patrimoine bâti
Cimetière

État d'authenticité
Bon

Aucun

Date estimée
1900

Date connue

Valeur patrimoniale
Forte

Huberdeau
Ancienne école de rang

140 chemin de Gray Valley

IMG_6456.jpg

Patrimoine bâti
École de rang

État d'authenticité
Bon

École de rang

Date estimée
1910

Date connue

Valeur patrimoniale
Forte

Huberdeau
Fondations d'un moulin à scie

112 rue du Château

IMG_6286.jpg

Patrimoine bâti
Vestiges

État d'authenticité
Moyen

Aucun

Date estimée
1925

Date connue

Valeur patrimoniale
Moyenne

Huberdeau

128 chemin de Gray Valley

IMG_6481.jpg

Patrimoine bâti
Bâtiment d'intérêt patrimonial

État d'authenticité
Moyen

Édifice de type vernaculaire américain

Date estimée
1890-1920

Date connue

Valeur patrimoniale
Moyenne

Huberdeau

142 chemin de Gray Valley

IMG_5341.jpg

Patrimoine bâti
Ensemble agricole

État d'authenticité
Moyen

Aucun

Date estimée
1879

Date connue

Valeur patrimoniale
Forte

Huberdeau

146 chemin de Gray Valley

IMG_6451.jpg

Patrimoine bâti
Bâtiment secondaire d'intérêt patrimonial

État d'authenticité
Bon

Aucun

Date estimée	Date connue	Valeur patrimoniale
1920-1940		Forte

Huberdeau

148 chemin de Gray Valley

IMG_6426.jpg

Patrimoine agricole
Ensemble agricole

État d'authenticité
Bon

Aucun

Date estimée	Date connue	Valeur patrimoniale
1920-1930		Supérieure

Huberdeau

179 chemin de Gray Valley

IMG_6410.jpg

Patrimoine bâti
Bâtiment d'intérêt patrimonial

État d'authenticité
Bon

Édifice de type vernaculaire américain

Date estimée	Date connue	Valeur patrimoniale
1890-1910		Forte

Huberdeau

147 chemin de Gray Valley

IMG_6421.jpg

Patrimoine bâti
Bâtiment d'intérêt patrimonial

État d'authenticité
Bon

Édifice de type vernaculaire américain

Date estimée	Date connue	Valeur patrimoniale
1920		Moyenne

Huberdeau

179 chemin de Gray Valley

IMG_5385.jpg

Patrimoine agricole
Bâtiment secondaire d'intérêt patrimonial

État d'authenticité
Bon

Aucun

Date estimée	Date connue	Valeur patrimoniale
1900-1940		Moyenne

Huberdeau

194 chemin de Gray Valley

IMG_6356.jpg

Patrimoine agricole
Ensemble agricole

État d'authenticité
Bon

Aucun

Date estimée	Date connue	Valeur patrimoniale
1880-1900		Forte

Huberdeau

194 chemin de Gray Valley

IMG_6347.jpg

Patrimoine bâti
Bâtiment d'intérêt patrimonial

État d'authenticité
Bon

Édifice de colonisation

Date estimée	Date connue	Valeur patrimoniale
1880-1910		Forte

Huberdeau

209 chemin de Gray Valley

IMG_6334.jpg

Patrimoine bâti
Bâtiment secondaire d'intérêt patrimonial

État d'authenticité
Bon

Aucun

Date estimée	Date connue	Valeur patrimoniale
1920-1940		Forte

Huberdeau
Ancien magasin 5-10-15

185 rue Principale

IMG_6308.jpg

Patrimoine bâti
Ancien magasin

État d'authenticité
Bon

Architecture commerciale

Date estimée	Date connue	Valeur patrimoniale
1900		Forte

Huberdeau

209 chemin de Gray Valley

IMG_6329.jpg

Patrimoine bâti
Bâtiment d'intérêt patrimonial

État d'authenticité
Bon

Édifice de type vernaculaire américain

Date estimée	Date connue	Valeur patrimoniale
1890-1910		Forte

Huberdeau

130 132 chemin du Lac-Blanc

IMG_6257.jpg

Patrimoine bâti
Bâtiment d'intérêt patrimonial

État d'authenticité
Bon

Édifice de colonisation

Date estimée	Date connue	Valeur patrimoniale
1890-1910		Moyenne

Huberdeau

187 B rue Principale

IMG_6140.jpg

Patrimoine bâti
Bâtiment d'intérêt patrimonial

État d'authenticité
Bon

Édifice de type vernaculaire américain

Date estimée	Date connue	Valeur patrimoniale
1890-1900		Forte

Huberdeau

187 rue Principale

IMG_6318.jpg

Patrimoine bâti

Bâtiment d'intérêt patrimonial

État d'authenticité
Bon

Édifice de type vernaculaire américain

Date estimée	Date connue	Valeur patrimoniale
1890-1900		Forte

Huberdeau

Église de Notre-Dame-de-la-Merci

198 rue Principale

IMG_3134.jpg

Patrimoine bâti

Église

État d'authenticité
Excellent

Architecture religieuse

Date estimée	Date connue	Valeur patrimoniale
	1931	Supérieure

Huberdeau

Cabane à sucre chez Josaphat Provost

148 chemin de Rockway Valley

IMG_6497.jpg

Patrimoine bâti

Bâtiment d'intérêt patrimonial

État d'authenticité
Bon

Édifice de type vernaculaire américain

Date estimée	Date connue	Valeur patrimoniale
1890-1910		Forte

Huberdeau

195 197 rue Principale

IMG_6172.jpg

Patrimoine bâti

Bâtiment d'intérêt patrimonial

État d'authenticité
Bon

Édifice à toit plat

Date estimée	Date connue	Valeur patrimoniale
	1938	Forte

Huberdeau

201 rue Principale

IMG_6189.jpg

Patrimoine bâti

Bâtiment d'intérêt patrimonial

État d'authenticité
Bon

Édifice de type vernaculaire américain

Date estimée	Date connue	Valeur patrimoniale
1895-1920		Forte

Huberdeau

148 chemin de Rockway Valley

IMG_6508.jpg

Patrimoine bâti

Bâtiment secondaire d'intérêt patrimonial

État d'authenticité
Bon

Aucun

Date estimée	Date connue	Valeur patrimoniale
1930-1940		Forte

Huberdeau

183 chemin de Rockway Valley

IMG_6517.jpg

Patrimoine bâti

Bâtiment d'intérêt patrimonial

État d'authenticité
Bon

Maison traditionnelle québécoise

Date estimée	Date connue	Valeur patrimoniale
1870-1880		Forte

Huberdeau

223 chemin de la Rouge

IMG_3199.jpg

Patrimoine bâti

Bâtiment d'intérêt patrimonial

État d'authenticité
Moyen

Édifice de colonisation

Date estimée	Date connue	Valeur patrimoniale
1900-1910		Moyenne

Huberdeau

Auberge du Lac à la Loutre; L'hydrangea

127 chemin Trudel

IMG_6228.jpg

Patrimoine bâti

Bâtiment secondaire d'intérêt patrimonial

État d'authenticité
Bon

Aucun

Date estimée	Date connue	Valeur patrimoniale
1900		Forte

Huberdeau

Calvaire du cimetière d'Huberdeau

chemin de la Rouge

IMG_3185.jpg

Patrimoine bâti

Calvaire

État d'authenticité
Excellent

Aucun

Date estimée	Date connue	Valeur patrimoniale
1920-1940		Moyenne

Huberdeau

121 chemin Trudel

IMG_6241.jpg

Patrimoine bâti

Bâtiment d'intérêt patrimonial

État d'authenticité
Bon

Architecture de villégiature

Date estimée	Date connue	Valeur patrimoniale
	1930	Forte

Huberdeau

Centre Jeunesse des Laurentides; Ancien orphelinat Notre-Dame de la Merci

104 rue du Vert-Pré

IMG_6197.jpg

Patrimoine bâti

Couvent/Monastère

État d'authenticité
Bon

Architecture publique

Date estimée	Date connue	Valeur patrimoniale
1924		Forte

Huberdeau

Centre Jeunesse des Laurentides; Ancien orphelinat Notre-Dame de la Merci

104 rue du Vert-Pré

IMG_6204.jpg

Patrimoine bâti

Ensemble de bâtiments

État d'authenticité
Bon

Aucun

Date estimée	Date connue	Valeur patrimoniale
1924		Forte

Ivry-sur-le-Lac

326 chemin du Lac-Manitou Sud

IMG_1698.jpg

Patrimoine bâti

Bâtiment d'intérêt patrimonial

État d'authenticité
Bon

Maison traditionnelle québécoise

Date estimée	Date connue	Valeur patrimoniale
	1950	Moyenne

Ivry-sur-le-Lac

426 chemin du Lac-Manitou Sud

IMG_1723.jpg

Patrimoine bâti

Bâtiment d'intérêt patrimonial

État d'authenticité
Moyen

Architecture de villégiature

Date estimée	Date connue	Valeur patrimoniale
1920		Moyenne

Ivry-sur-le-Lac

303 chemin du Lac-Manitou Sud

IMG_1814.jpg

Patrimoine bâti

Bâtiment d'intérêt patrimonial

État d'authenticité
Bon

Édifice de colonisation

Date estimée	Date connue	Valeur patrimoniale
1890-1920		Forte

Ivry-sur-le-Lac

Henwood

410 chemin du Lac-Manitou Sud

IMG_1708.jpg

Patrimoine bâti

Bâtiment d'intérêt patrimonial

État d'authenticité
Bon

Architecture de villégiature

Date estimée	Date connue	Valeur patrimoniale
1915		Supérieure

Ivry-sur-le-Lac

434 chemin du Lac-Manitou Sud

IMG_1739.jpg

Patrimoine bâti

Bâtiment d'intérêt patrimonial

État d'authenticité
Bon

Maison traditionnelle québécoise

Date estimée	Date connue	Valeur patrimoniale
	1924	Supérieure

Ivry-sur-le-Lac

437 chemin du Lac-Manitou Sud

IMG_1796.jpg

Patrimoine bâti
Bâtiment d'intérêt patrimonial

État d'authenticité
Moyen

Édifice d'inspiration Arts and Crafts

Date estimée	Date connue	Valeur patrimoniale
1935-1950		Moyenne

Ivry-sur-le-Lac

454 458 chemin du Lac-Manitou Sud

IMG_1778.jpg

Patrimoine bâti
Bâtiment d'intérêt patrimonial

État d'authenticité
Faible

Édifice de type vernaculaire américain

Date estimée	Date connue	Valeur patrimoniale
	1915	Faible

Ivry-sur-le-Lac

514 chemin du Lac-Manitou Sud

IMG_1756.jpg

Patrimoine bâti
Bâtiment d'intérêt patrimonial

État d'authenticité
Faible

Édifice cubique (d'inspiration Four Square Style)

Date estimée	Date connue	Valeur patrimoniale
1921		Faible

Ivry-sur-le-Lac

438 chemin du Lac-Manitou Sud

IMG_1785.jpg

Patrimoine bâti
Bâtiment d'intérêt patrimonial

État d'authenticité
Bon

Architecture de villégiature

Date estimée	Date connue	Valeur patrimoniale
1910-1940		Forte

Ivry-sur-le-Lac

471 chemin du Lac-Manitou Sud

IMG_1749.jpg

Patrimoine bâti
Bâtiment d'intérêt patrimonial

État d'authenticité
Bon

Édifice de type vernaculaire américain

Date estimée	Date connue	Valeur patrimoniale
1900		Forte

Ivry-sur-le-Lac

520 chemin du Lac-Manitou Sud

IMG_1762.jpg

Patrimoine bâti
Bâtiment d'intérêt patrimonial

État d'authenticité
Faible

Édifice de type vernaculaire américain

Date estimée	Date connue	Valeur patrimoniale
1925		Faible

Ivry-sur-le-Lac

528 chemin du Lac-Manitou Sud

IMG_1767.jpg

Patrimoine bâti
Bâtiment d'intérêt patrimonial

État d'authenticité
Faible

Édifice de type vernaculaire américain

Date estimée	Date connue	Valeur patrimoniale
	1933	Faible

La Conception
Pont Godin

rue du Centenaire

IMG_8066.JPG

Patrimoine bâti
Pont couvert

État d'authenticité
Excellent

Aucun

Date estimée	Date connue	Valeur patrimoniale
	2003	Forte

La Conception

1271 rue du Centenaire

IMG_8094.JPG

Patrimoine bâti
Bâtiment d'intérêt patrimonial

État d'authenticité
Excellent

Bungalow ancien

Date estimée	Date connue	Valeur patrimoniale
1928		Supérieure

Ivry-sur-le-Lac

597 chemin du Lac-Manitou Sud

IMG_1773.jpg

Patrimoine bâti
Bâtiment d'intérêt patrimonial

État d'authenticité
Moyen

Édifice de colonisation

Date estimée	Date connue	Valeur patrimoniale
	1915	Moyenne

La Conception

1261 rue du Centenaire

IMG_8083.JPG

Patrimoine bâti
Bâtiment d'intérêt patrimonial

État d'authenticité
Faible

Édifice de colonisation

Date estimée	Date connue	Valeur patrimoniale
	1886	Forte

La Conception

1273 rue du Centenaire

IMG_8097.JPG

Patrimoine bâti
Bâtiment secondaire d'intérêt patrimonial

État d'authenticité
Bon

Aucun

Date estimée	Date connue	Valeur patrimoniale
1870-1900		Forte

La Conception

1274 rue du Centenaire

IMG_8106.JPG

Patrimoine bâti

Bâtiment d'intérêt patrimonial

État d'authenticité
Bon

Édifice de type vernaculaire américain

Date estimée	Date connue	Valeur patrimoniale
1890-1910		Forte

La Conception

1285 rue du Centenaire

IMG_8146.JPG

Patrimoine bâti

Bâtiment d'intérêt patrimonial

État d'authenticité
Faible

Édifice de type vernaculaire américain

Date estimée	Date connue	Valeur patrimoniale
1900-1920		Moyenne

La Conception

Presbytère de l'église de l'Immaculée-Conception

1320 rue du Centenaire

IMG_8046.JPG

Patrimoine bâti

Bâtiment d'intérêt patrimonial

État d'authenticité
Bon

Architecture moderne

Date estimée	Date connue	Valeur patrimoniale
1949		Moyenne

La Conception

1284 rue du Centenaire

IMG_8116.JPG

Patrimoine bâti

Bâtiment d'intérêt patrimonial

État d'authenticité
Bon

Édifice de type vernaculaire américain

Date estimée	Date connue	Valeur patrimoniale
	1927	Moyenne

La Conception

Église de l'Immaculée-Conception

1320 rue du Centenaire

IMG_8029.JPG

Patrimoine bâti

Église

État d'authenticité
Bon

Architecture religieuse

Date estimée	Date connue	Valeur patrimoniale
	1952	Moyenne

La Conception

Mairie; Ancienne école Marie-Immaculée

1371 rue du Centenaire

IMG_8056.JPG

Patrimoine bâti

Bâtiment d'intérêt patrimonial

État d'authenticité
Bon

Architecture publique

Date estimée	Date connue	Valeur patrimoniale
1954-1955		Moyenne

La Conception
Croix marquant le 100e de La Conception

route des Érables

IMG_8184.JPG

Patrimoine bâti
Croix de chemin

État d'authenticité
Excellent

Aucun

Date estimée | Date connue | Valeur patrimoniale
1983 | Moyenne

La Conception

1946 rue des Lilas

IMG_8170.JPG

Patrimoine bâti
École de rang

État d'authenticité
Faible

Maison traditionnelle québécoise

Date estimée | Date connue | Valeur patrimoniale
1870-1880 | Moyenne

La Conception

2050 rue des Lilas

IMG_8128.JPG

Patrimoine bâti
Bâtiment d'intérêt patrimonial

État d'authenticité
Bon

Édifice de type vernaculaire américain

Date estimée | Date connue | Valeur patrimoniale
1911 | Supérieure

La Conception
Calvaire du cimetière

rue des Lilas

IMG_8267.JPG

Patrimoine bâti
Calvaire

État d'authenticité
Bon

Aucun

Date estimée | Date connue | Valeur patrimoniale
1968 | Moyenne

La Conception

1984 rue des Lilas

IMG_8155.JPG

Patrimoine bâti
Bâtiment d'intérêt patrimonial

État d'authenticité
Bon

Édifice de colonisation

Date estimée | Date connue | Valeur patrimoniale
1880-1900 | Forte

La Conception

2062 rue des Lilas

IMG_8137.JPG

Patrimoine bâti
Bâtiment d'intérêt patrimonial

État d'authenticité
Bon

Édifice de type vernaculaire américain

Date estimée | Date connue | Valeur patrimoniale
1921 | Forte

La Conception

3821 chemin de la Pointe-Charbonneau

IMG_8235.JPG

Patrimoine bâti
Bâtiment d'intérêt patrimonial

État d'authenticité
Faible

Édifice de colonisation

Date estimée
1880-1920

Date connue

Valeur patrimoniale
Moyenne

La Conception
Auberge Vallée de la Rouge

2054 route Principale

IMG_8251.JPG

Patrimoine bâti
Bâtiment d'intérêt patrimonial

État d'authenticité
Moyen

Édifice cubique (d'inspiration Four Square Style)

Date estimée
1900-1930

Date connue

Valeur patrimoniale
Moyenne

La Conception

1920 route des Tulipes

IMG_8186.JPG

Patrimoine bâti
Bâtiment d'intérêt patrimonial

État d'authenticité
Moyen

Édifice de colonisation

Date estimée

Date connue
1893

Valeur patrimoniale
Forte

La Conception

3821 chemin de la Pointe-Charbonneau

IMG_8244.JPG

Patrimoine agricole
Ensemble agricole

État d'authenticité
Bon

Aucun

Date estimée
1880-1920

Date connue

Valeur patrimoniale
Moyenne

La Conception
Chapelle des Apôtres de l'amour infini

route des Tulipes

IMG_8222.JPG

Patrimoine bâti
Bâtiment d'intérêt patrimonial

État d'authenticité
Moyen

Architecture religieuse

Date estimée

Date connue
1975

Valeur patrimoniale
Moyenne

La Conception

2550 route des Tulipes

IMG_8197.JPG

Patrimoine bâti
Bâtiment d'intérêt patrimonial

État d'authenticité
Bon

Édifice de colonisation

Date estimée
1860-1880

Date connue

Valeur patrimoniale
Supérieure

La Conception

2550 route des Tulipes

IMG_8209.JPG

Patrimoine bâti
Bâtiment secondaire d'intérêt patrimonial

État d'authenticité
Bon

Aucun

Date estimée	Date connue	Valeur patrimoniale
1900-1940		Moyenne

La Minerve
Croix de chemin du rang 11

19 montée Charette

IMG_2591.jpg

Patrimoine bâti
Croix de chemin

État d'authenticité
Bon

Aucun

Date estimée	Date connue	Valeur patrimoniale
	1920	Forte

La Minerve
Pension de Santis; ancienne Pension Myre

7 chemin des Fondateurs

IMG_2503.jpg

Patrimoine bâti
Bâtiment d'intérêt patrimonial

État d'authenticité
Moyen

Édifice de type vernaculaire américain

Date estimée	Date connue	Valeur patrimoniale
	1943	Forte

La Minerve
Vierge à l'enfant sur l'eau

montée Charette

IMG_2578.jpg

Patrimoine bâti
Monument

État d'authenticité
Bon

Aucun

Date estimée	Date connue	Valeur patrimoniale
1900-1950		Forte

La Minerve
Croix de chemin du rang 13

chemin des Fondateurs

IMG_2534.jpg

Patrimoine bâti
Croix de chemin

État d'authenticité
Excellent

Aucun

Date estimée	Date connue	Valeur patrimoniale
	1920	Moyenne

La Minerve
Chalet no 8

7 chemin des Fondateurs

IMG_2512.jpg

Patrimoine bâti
Chalet

État d'authenticité
Excellent

Architecture de villégiature

Date estimée	Date connue	Valeur patrimoniale
1943-1950		Forte

La Minerve

26 chemin des Fondateurs

IMG_2494.jpg

Patrimoine bâti

Bâtiment d'intérêt patrimonial

État d'authenticité
Moyen

Édifice à toit mansardé

Date estimée	Date connue	Valeur patrimoniale
1890-1910		Moyenne

La Minerve

59 chemin des Fondateurs

IMG_2479.jpg

Patrimoine agricole

Bâtiment secondaire d'intérêt patrimonial

État d'authenticité
Bon

Aucun

Date estimée	Date connue	Valeur patrimoniale
1890-1910		Forte

La Minerve
Croix de chemin du rang 6

72 chemin des Fondateurs

IMG_2659.jpg

Patrimoine bâti

Croix de chemin

État d'authenticité
Bon

Aucun

Date estimée	Date connue	Valeur patrimoniale
1920		Moyenne

La Minerve

59 chemin des Fondateurs

IMG_2469.jpg

Patrimoine bâti

Bâtiment d'intérêt patrimonial

État d'authenticité
Excellent

Maison traditionnelle québécoise

Date estimée	Date connue	Valeur patrimoniale
1896		Supérieure

La Minerve

65 chemin des Fondateurs

IMG_2453.jpg

Patrimoine bâti

Bâtiment d'intérêt patrimonial

État d'authenticité
Bon

Maison à toit à deux versants droits d'inspiration néoclassique

Date estimée	Date connue	Valeur patrimoniale
1890-1910		Forte

La Minerve
Église Sainte-Marie de la Minerve

101 chemin des Fondateurs

IMG_2432.jpg

Patrimoine bâti

Église

État d'authenticité
Excellent

Architecture religieuse

Date estimée	Date connue	Valeur patrimoniale
	1906	Supérieure

La Minerve
Presbytère Sainte-Marie de la Minerve

103 chemin des Fondateurs

IMG_2525.jpg

Patrimoine bâti
Presbytère

État d'authenticité
Bon

Édifice d'inspiration Arts and Crafts

Date estimée | Date connue | Valeur patrimoniale
1941 | Moyenne

La Minerve
Maison des Jeunes

123 chemin des Fondateurs

IMG_2412.jpg

Patrimoine bâti
Bâtiment d'intérêt patrimonial

État d'authenticité
Moyen

Édifice de type vernaculaire américain

Date estimée | Date connue | Valeur patrimoniale
1910-1930 | Moyenne

La Minerve

138 chemin des Fondateurs

IMG_2694.jpg

Patrimoine bâti
Bâtiment d'intérêt patrimonial

État d'authenticité
Bon

Édifice de colonisation

Date estimée | Date connue | Valeur patrimoniale
1915-1925 | Moyenne

La Minerve
Boulangerie au Son du pain

111 chemin des Fondateurs

IMG_2685.jpg

Patrimoine bâti
Bâtiment d'intérêt patrimonial

État d'authenticité
Moyen

Éclectisme

Date estimée | Date connue | Valeur patrimoniale
1910-1930 | Moyenne

La Minerve

133 chemin des Fondateurs

IMG_2405.jpg

Patrimoine bâti
Bâtiment d'intérêt patrimonial

État d'authenticité
Moyen

Édifice cubique (d'inspiration Four Square Style)

Date estimée | Date connue | Valeur patrimoniale
1915-1925 | Moyenne

La Minerve

139 chemin des Fondateurs

IMG_2399.jpg

Patrimoine bâti
Bâtiment d'intérêt patrimonial

État d'authenticité
Moyen

Édifice cubique (d'inspiration Four Square Style)

Date estimée | Date connue | Valeur patrimoniale
1910-1930 | Moyenne

La Minerve

153 chemin des Fondateurs

IMG_2397.jpg

Patrimoine bâti

Bâtiment d'intérêt patrimonial

État d'authenticité
Faible

Édifice de colonisation

Date estimée	Date connue	Valeur patrimoniale
1910-1925		Moyenne

La Minerve

163 chemin des Fondateurs

IMG_2379.jpg

Patrimoine bâti

Bâtiment d'intérêt patrimonial

État d'authenticité
Faible

Édifice de type vernaculaire américain

Date estimée	Date connue	Valeur patrimoniale
1920-1930		Faible

La Minerve
Les maisons d'Antan

86 chemin des Grandes-Côtes

IMG_2554.jpg

Patrimoine bâti

Bâtiment d'intérêt patrimonial

État d'authenticité
Bon

Édifice à toit mansardé

Date estimée	Date connue	Valeur patrimoniale
	1902	Supérieure

La Minerve

159 chemin des Fondateurs

IMG_2390.jpg

Patrimoine bâti

Bâtiment d'intérêt patrimonial

État d'authenticité
Faible

Édifice cubique (d'inspiration Four Square Style)

Date estimée	Date connue	Valeur patrimoniale
1900-1920		Moyenne

La Minerve

167 171 chemin des Fondateurs

IMG_2374.jpg

Patrimoine bâti

Bâtiment d'intérêt patrimonial

État d'authenticité
Faible

Édifice de type vernaculaire américain

Date estimée	Date connue	Valeur patrimoniale
1910-1930		Faible

La Minerve
Croix de chemin du rang 12

chemin Pépin

IMG_2565.jpg

Patrimoine bâti

Croix de chemin

État d'authenticité
Excellent

Aucun

Date estimée	Date connue	Valeur patrimoniale
	1920	Forte

La Minerve
Croix de chemin du rang 9

chemin des Pionniers

IMG_2599.jpg

Patrimoine bâti
Croix de chemin

État d'authenticité
Excellent

Aucun

Date estimée | Date connue 1920 | Valeur patrimoniale Forte

La Minerve
Croix de chemin du rang 8

chemin des Pionniers

IMG_2623.jpg

Patrimoine bâti
Croix de chemin

État d'authenticité
Moyen

Aucun

Date estimée | Date connue 1920 | Valeur patrimoniale Moyenne

La Minerve
Croix de chemin des rangs 3 et 4

29 chemin Tisserand

IMG_2368.jpg

Patrimoine bâti
Croix de chemin

État d'authenticité
Excellent

Aucun

Date estimée | Date connue 1920 | Valeur patrimoniale Moyenne

La Minerve
Croix de chemin du rang 10

chemin des Pionniers

IMG_2610.jpg

Patrimoine bâti
Croix de chemin

État d'authenticité
Moyen

Aucun

Date estimée | Date connue 1920 | Valeur patrimoniale Moyenne

La Minerve
Croix de chemin

chemin des Pionniers

IMG_2637.jpg

Patrimoine bâti
Croix de chemin

État d'authenticité
Bon

Aucun

Date estimée 1920 | Date connue | Valeur patrimoniale Moyenne

Labelle
Croix de chemin

chemin Baudart

IMG_7834.JPG

Patrimoine bâti
Croix de chemin

État d'authenticité
Excellent

Aucun

Date estimée 1980-2000 | Date connue | Valeur patrimoniale Moyenne

Labelle
Maison Zothique-David

2850 chemin Brousseau

IMG_7778.JPG

Patrimoine bâti
Bâtiment d'intérêt patrimonial

État d'authenticité
Bon

Maison traditionnelle québécoise

Date estimée	Date connue	Valeur patrimoniale
	1890	Supérieure

Labelle
Maison Boyer

24 rue du Couvent

IMG_7660.JPG

Patrimoine bâti
Bâtiment d'intérêt patrimonial

État d'authenticité
Bon

Édifice de colonisation

Date estimée	Date connue	Valeur patrimoniale
1880-1900		Forte

Labelle

36 38 rue du Couvent

IMG_7643.JPG

Patrimoine bâti
Bâtiment d'intérêt patrimonial

État d'authenticité
Moyen

Édifice de type vernaculaire américain

Date estimée	Date connue	Valeur patrimoniale
1905		Moyenne

Labelle
Ancien couvent de la Nativité-de-Marie

17 rue du Couvent

IMG_7698.JPG

Patrimoine bâti
Bâtiment d'intérêt patrimonial

État d'authenticité
Moyen

Architecture conventuelle

Date estimée	Date connue	Valeur patrimoniale
	1905	Forte

Labelle
Ancien presbytère de La-Nativité-de-Marie

25 rue du Couvent

IMG_7647.JPG

Patrimoine bâti
Presbytère

État d'authenticité
Bon

Édifice cubique (d'inspiration Four Square Style)

Date estimée	Date connue	Valeur patrimoniale
	1924	Moyenne

Labelle
Parc et monument du Curé-Labelle

boulevard du Curé-Labelle

IMG_7677.JPG

Patrimoine immatériel
Monument

État d'authenticité
Excellent

Aucun

Date estimée	Date connue	Valeur patrimoniale
1991		Forte

Labelle
Ancienne caserne d'incendie

7562 7562A boulevard du Curé-Labelle

IMG_7662.JPG

Patrimoine bâti
Bâtiment d'intérêt patrimonial

État d'authenticité
Moyen

Architecture publique

Date estimée
1900-1930

Date connue

Valeur patrimoniale
Forte

Labelle
Parc des Cheminots

rue du Dépôt

IMG_7725.JPG

Patrimoine ferroviaire
Vestiges

État d'authenticité
Bon

Aucun

Date estimée
1909-1910

Date connue

Valeur patrimoniale
Forte

Labelle
Gare de Labelle

180 rue du Dépôt

IMG_7701.JPG

Patrimoine bâti
Gare

État d'authenticité
Bon

Architecture publique

Date estimée

Date connue
1924

Valeur patrimoniale
Supérieure

Labelle
Wagon ferroviaire

rue du Dépôt

IMG_7716.JPG

Patrimoine ferroviaire
Wagon ferroviaire

État d'authenticité
Excellent

Aucun

Date estimée
1924-1930

Date connue

Valeur patrimoniale
Supérieure

Labelle
Musée ferroviaire de la gare de Labelle

178 rue du Dépôt

IMG_7740.JPG

Patrimoine bâti
Bâtiment d'intérêt patrimonial

État d'authenticité
Excellent

Architecture publique

Date estimée

Date connue
1924

Valeur patrimoniale
Supérieure

Labelle
Maison Joseph-Aurèle-Bigonesse

20 26 rue de l' Église

IMG_7638.JPG

Patrimoine bâti
Bâtiment d'intérêt patrimonial

État d'authenticité
Moyen

Édifice d'inspiration néogothique

Date estimée

Date connue
1890

Valeur patrimoniale
Forte

Labelle

10 rue MacDonell

IMG_7818.JPG

Patrimoine bâti
Bâtiment d'intérêt patrimonial

État d'authenticité
Excellent

Édifice d'inspiration néogothique

Date estimée	Date connue	Valeur patrimoniale
1912		Supérieure

Labelle
Moulin à scie de la Commonwealth Plywood

830 chemin du Moulin

IMG_7791.JPG

Patrimoine bâti
Moulin

État d'authenticité
Moyen

Architecture industrielle

Date estimée	Date connue	Valeur patrimoniale
1900-1950		Moyenne

Labelle
Quincaillerie Gauthier

2 rue du Pont

IMG_7673.JPG

Patrimoine bâti
Bâtiment d'intérêt patrimonial

État d'authenticité
Moyen

Édifice cubique (d'inspiration Four Square Style)

Date estimée	Date connue	Valeur patrimoniale
1900-1910		Moyenne

Labelle
Vestiges de la mine de grenat

chemin de la Mine

Patrimoine minier
Vestiges

État d'authenticité
Bon

Aucun

Date estimée	Date connue	Valeur patrimoniale
1900-1940		Forte

Labelle
Maison Labonté

2581 chemin du Moulin

IMG_7806.JPG

Patrimoine bâti
Bâtiment d'intérêt patrimonial

État d'authenticité
Excellent

Maison traditionnelle québécoise

Date estimée	Date connue	Valeur patrimoniale
	1901	Supérieure

Lac-Supérieur
Maison de la Scierie David

360 chemin David

IMG_1090.jpg

Patrimoine bâti
Bâtiment d'intérêt patrimonial

État d'authenticité
Bon

Édifice à toit mansardé

Date estimée	Date connue	Valeur patrimoniale
	1935	Forte

Lac-Supérieur
Moulin David

360 chemin David

IMG_1105.jpg

Patrimoine bâti
Moulin

État d'authenticité
Moyen

Aucun

Date estimée | Date connue | Valeur patrimoniale
1890 | Supérieure

Lac-Supérieur
Ancienne école de rang

380 chemin David

IMG_1093.jpg

Patrimoine bâti
École de rang

État d'authenticité
Bon

Édifice de type vernaculaire américain

Date estimée | Date connue | Valeur patrimoniale
1890 | Forte

Lac-Supérieur
Croix de chemin

chemin du Lac-Godon

IMG_1926.jpg

Patrimoine bâti
Croix de chemin

État d'authenticité
Excellent

Aucun

Date estimée | Date connue | Valeur patrimoniale
1920-1940 | Forte

Lac-Supérieur

373 chemin David

IMG_1100.jpg

Patrimoine bâti
Bâtiment d'intérêt patrimonial

État d'authenticité
Faible

Architecture de villégiature

Date estimée | Date connue | Valeur patrimoniale
1947 | Faible

Lac-Supérieur
École du 7e rang

10 chemin du Lac-Équerre

IMG_1156.jpg

Patrimoine bâti
École de rang

État d'authenticité
Bon

Édifice de colonisation

Date estimée | Date connue | Valeur patrimoniale
1900-1910 | Forte

Lac-Supérieur

900 chemin du Lac-Supérieur

IMG_1148.jpg

Patrimoine bâti
Bâtiment d'intérêt patrimonial

État d'authenticité
Bon

Édifice cubique (d'inspiration Four Square Style)

Date estimée | Date connue | Valeur patrimoniale
1910 | Moyenne

Lac-Supérieur

1880 chemin du Lac-Supérieur

IMG_1171.jpg

Patrimoine bâti
Bâtiment d'intérêt patrimonial

État d'authenticité
Bon

Édifice cubique (d'inspiration Four Square Style)

Date estimée	Date connue	Valeur patrimoniale
1900-1940		Moyenne

Lac-Supérieur
Chalet du site du Cenacle Notre-Dame-de-la-Paix

2212 chemin du Lac-Supérieur

IMG_1184.jpg

Patrimoine bâti
Bâtiment d'intérêt patrimonial

État d'authenticité
Bon

Architecture de villégiature

Date estimée	Date connue	Valeur patrimoniale
1940		Supérieure

Lac-Supérieur

2319 chemin du Lac-Supérieur

IMG_1208.jpg

Patrimoine bâti
Chalet

État d'authenticité
Excellent

Architecture de villégiature

Date estimée	Date connue	Valeur patrimoniale
1927		Forte

Lac-Supérieur
Hôtel Rustique

1995 chemin du Lac-Supérieur

IMG_1271.jpg

Patrimoine bâti
Bâtiment d'intérêt patrimonial

État d'authenticité
Bon

Architecture publique

Date estimée	Date connue	Valeur patrimoniale
1930-1940		Forte

Lac-Supérieur

2315 chemin du Lac-Supérieur

IMG_1232.jpg

Patrimoine bâti
Chalet

État d'authenticité
Bon

Architecture de villégiature

Date estimée	Date connue	Valeur patrimoniale
1927		Forte

Lac-Supérieur
Chalet INWEGO

2325 chemin du Lac-Supérieur

IMG_1223.jpg

Patrimoine bâti
Chalet

État d'authenticité
Bon

Architecture de villégiature

Date estimée	Date connue	Valeur patrimoniale
1927		Forte

Lac-Supérieur
Myrtle Cottage

2327 chemin du Lac-Supérieur

IMG_1215.jpg

Patrimoine bâti
Chalet

État d'authenticité
Excellent

Architecture de villégiature

Date estimée	Date connue	Valeur patrimoniale
1940		Forte

Lac-Supérieur
Caribou Lodge - auberge et bistro

141 chemin du Tour-du-Lac

IMG_1263.jpg

Patrimoine bâti
Bâtiment d'intérêt patrimonial

État d'authenticité
Bon

Édifice de type vernaculaire américain

Date estimée	Date connue	Valeur patrimoniale
1950		Moyenne

Lantier
Presbytère de Sainte-Maria-Goretti

1021 boulevard Rolland-Cloutier

IMG_1883.jpg

Patrimoine bâti
Presbytère

État d'authenticité
Faible

Édifice d'inspiration Arts and Crafts

Date estimée	Date connue	Valeur patrimoniale
1940-1960		Moyenne

Lac-Supérieur

2454 chemin du Lac-Supérieur

IMG_1248.jpg

Patrimoine bâti
Chalet

État d'authenticité
Faible

Architecture de villégiature

Date estimée	Date connue	Valeur patrimoniale
1935		Faible

Lantier

947 boulevard Rolland-Cloutier

IMG_1869.jpg

Patrimoine bâti
Bâtiment d'intérêt patrimonial

État d'authenticité
Faible

Édifice de colonisation

Date estimée	Date connue	Valeur patrimoniale
	1946	Faible

Lantier
Monument de Sainte-Maria-Goretti

1021 boulevard Rolland-Cloutier

IMG_1885.jpg

Patrimoine bâti
Monument

État d'authenticité
Excellent

Aucun

Date estimée	Date connue	Valeur patrimoniale
1952		Forte

Lantier

105 chemin de la Source

IMG_1872.jpg

Patrimoine bâti

Bâtiment d'intérêt patrimonial

État d'authenticité
Faible

Édifice à toit mansardé

Date estimée	Date connue	Valeur patrimoniale
	1940	Faible

Lantier

304 chemin de la Source

IMG_1900.jpg

Patrimoine bâti

Bâtiment d'intérêt patrimonial

État d'authenticité
Faible

Édifice de colonisation

Date estimée	Date connue	Valeur patrimoniale
1930		Faible

Lantier

644 croissant des Trois-Lacs

IMG_1915.jpg

Patrimoine bâti

Bâtiment d'intérêt patrimonial

État d'authenticité
Bon

Édifice de colonisation

Date estimée	Date connue	Valeur patrimoniale
1880-1895		Forte

Lantier

129 chemin de la Source

IMG_1896.jpg

Patrimoine bâti

Bâtiment d'intérêt patrimonial

État d'authenticité
Bon

Édifice cubique (d'inspiration Four Square Style)

Date estimée	Date connue	Valeur patrimoniale
1915		Moyenne

Lantier

543 chemin de la Source

IMG_1906.jpg

Patrimoine bâti

Bâtiment d'intérêt patrimonial

État d'authenticité
Bon

Édifice de colonisation

Date estimée	Date connue	Valeur patrimoniale
1880-1910		Forte

Mont-Tremblant

Calvaire

route 117

IMG_1064.jpg

Patrimoine bâti

Calvaire

État d'authenticité
Excellent

Aucun

Date estimée	Date connue	Valeur patrimoniale
2006		Forte

Mont-Tremblant
Cimetière de l'église Knox; Church Crystal Falls

chemin Léonard (R 327)

IMG_5437.jpg

Patrimoine bâti
Cimetière

État d'authenticité
Bon

Aucun

Date estimée	Date connue	Valeur patrimoniale
1880-1890		Forte

Mont-Tremblant

chemin du Pont-de-Fer

IMG_7550.JPG

Patrimoine bâti
Pont

État d'authenticité
Bon

Aucun

Date estimée	Date connue	Valeur patrimoniale
	1927	Forte

Mont-Tremblant
Château Beauvallon

5100 montée Ryan

I2012-05-29-chateaubeauvallon- 5100monteeRyan 029red.jpg

Patrimoine bâti
Bâtiment d'intérêt patrimonial

État d'authenticité
Bon

Éclectisme architectural

Date estimée	Date connue	Valeur patrimoniale
	1942	Moyenne

Mont-Tremblant
Église Knox Church Crystal Falls

chemin Léonard (R327)

IMG_5418.jpg

Patrimoine bâti
Église

État d'authenticité
Excellent

Architecture religieuse

Date estimée	Date connue	Valeur patrimoniale
	1908	Forte

Mont-Tremblant

montée Ryan

IMG_7574.JPG

Patrimoine bâti
Croix de chemin

État d'authenticité
Excellent

Aucun

Date estimée	Date connue	Valeur patrimoniale
1990		Moyenne

Mont-Tremblant

829 rue de Saint-Jovite

IMG_7541.JPG

Patrimoine bâti
Bâtiment d'intérêt patrimonial

État d'authenticité
Bon

Édifice à toit plat

Date estimée	Date connue	Valeur patrimoniale
1900-1930		Forte

Mont-Tremblant
Maison Linière-Grégoire

837 rue de Saint-Jovite

IMG_7528.JPG

Patrimoine bâti
Bâtiment d'intérêt patrimonial

État d'authenticité
Bon

Édifice à toit plat

Date estimée
1905

Date connue

Valeur patrimoniale
Forte

Mont-Tremblant
Édifice de la Banque de Montréal

845 rue de Saint-Jovite

IMG_7474.JPG

Patrimoine bâti
Bâtiment d'intérêt patrimonial

État d'authenticité
Bon

Éclectisme architectural

Date estimée

Date connue
1904

Valeur patrimoniale
Forte

Mont-Tremblant

945 rue de Saint-Jovite

IMG_7466.JPG

Patrimoine bâti
Bâtiment d'intérêt patrimonial

État d'authenticité
Bon

Éclectisme architectural

Date estimée
1890-1920

Date connue

Valeur patrimoniale
Forte

Mont-Tremblant
Maison du Tabellion

839 rue de Saint-Jovite

IMG_7516.JPG

Patrimoine bâti
Bâtiment d'intérêt patrimonial

État d'authenticité
Bon

Édifice à toit mansardé

Date estimée

Date connue
1885

Valeur patrimoniale
Supérieure

Mont-Tremblant
Ancienne gare de Saint-Jovite

855 rue de Saint-Jovite

IMG_7490.JPG

Patrimoine bâti
Bâtiment d'intérêt patrimonial

État d'authenticité
Excellent

Architecture publique

Date estimée

Date connue
1892

Valeur patrimoniale
Exceptionnelle

Mont-Tremblant
Presbytère de l'église de Saint-Jovite

950 rue de Saint-Jovite

IMG_7418.JPG

Patrimoine bâti
Presbytère

État d'authenticité
Bon

Édifice cubique (d'inspiration Four Square Style)

Date estimée
1900-1930

Date connue

Valeur patrimoniale
Supérieure

Mont-Tremblant
Église de Saint-Jovite

950 rue de Saint-Jovite

IMG_7429.JPG

Patrimoine bâti
Église

État d'authenticité
bon

Architecture religieuse

Date estimée	Date connue	Valeur patrimoniale
	1889	Supérieure

Mont-Tremblant
Chalet C de l'Auberge La Porte Rouge

1850 chemin du Village

IMG_7587.JPG

Patrimoine bâti
Bâtiment d'intérêt patrimonial

État d'authenticité
Bon

Édifice à toit mansardé

Date estimée	Date connue	Valeur patrimoniale
1890-1910		Forte

Mont-Tremblant

1908 1910 chemin du Village

IMG_7619.JPG

Patrimoine bâti
Bâtiment d'intérêt patrimonial

État d'authenticité
Moyen

Édifice de type Boomtown

Date estimée	Date connue	Valeur patrimoniale
	1922	Moyenne

Mont-Tremblant
Église du Sacré-Cœur-de-Jésus (Église du Village)

1829 chemin du Village

IMG_7599.JPG

Patrimoine bâti
Ancienne église (centre culturel et

État d'authenticité
Bon

Architecture religieuse

Date estimée	Date connue	Valeur patrimoniale
	1930	Forte

Mont-Tremblant
Réplique de l'ancienne gare de Mont-Tremblant

1886 chemin du Village

IMG_7606.JPG

Patrimoine bâti
Gare

État d'authenticité
Bon

Architecture publique

Date estimée	Date connue	Valeur patrimoniale
	1998	Forte

Mont-Tremblant

1992 chemin du Village

IMG_7631.JPG

Patrimoine bâti
Bâtiment d'intérêt patrimonial

État d'authenticité
Faible

Édifice de colonisation

Date estimée	Date connue	Valeur patrimoniale
1924		Moyenne

Mont-Tremblant

2032 chemin du Village

IMG_7625.JPG

Patrimoine bâti
Bâtiment d'intérêt patrimonial

État d'authenticité
Bon

Édifice de colonisation

Date estimée
1929

Date connue

Valeur patrimoniale
Forte

Montcalm

63 chemin du Couvent

IMG_5882.jpg

Patrimoine bâti
Bâtiment d'intérêt patrimonial

État d'authenticité
Bon

Édifice de type vernaculaire américain

Date estimée
1900-1920

Date connue

Valeur patrimoniale
Forte

Montcalm
Église du Rédempteur

7 rue de l' Hôtel-de-Ville

IMG_5970.jpg

Patrimoine bâti
Église

État d'authenticité
Moyen

Architecture religieuse

Date estimée

Date connue
1912

Valeur patrimoniale
Forte

Montcalm
Chapelle du lac des Pins

62 chemin du Couvent

IMG_5896.jpg

Patrimoine bâti
Chapelle

État d'authenticité
Bon

Architecture religieuse

Date estimée
1900-1920

Date connue

Valeur patrimoniale
Forte

Montcalm
Église dite chapelle du Christ-Roi

32 rue de l' Église

IMG_6027.jpg

Patrimoine bâti
Église

État d'authenticité
Moyen

Architecture religieuse

Date estimée
1939-1940

Date connue

Valeur patrimoniale
Moyenne

Montcalm
Mairie

10 rue de l' Hôtel-de-Ville

IMG_5995.jpg

Patrimoine bâti
Bâtiment d'intérêt patrimonial

État d'authenticité
Moyen

Architecture publique

Date estimée

Date connue
1911

Valeur patrimoniale
Moyenne

Montcalm
Salle communautaire du Rédempteur; Ancien presbytère

11 rue de l' Hôtel-de-Ville

IMG_5988.jpg

Patrimoine bâti
Presbytère

État d'authenticité
Moyen

Architecture publique

Date estimée	Date connue	Valeur patrimoniale
1929		Moyenne

Montcalm

51 chemin du Lac-des-Pins Sud

IMG_5863.jpg

Patrimoine bâti
Bâtiment d'intérêt patrimonial

État d'authenticité
Bon

Édifice cubique (d'inspiration Four Square Style)

Date estimée	Date connue	Valeur patrimoniale
1910-1930		Forte

Montcalm
Ancienne école

122 route du Lac-Rond Nord

IMG_6048.jpg

Patrimoine bâti
École de rang

État d'authenticité
Bon

Édifice de type vernaculaire américain

Date estimée	Date connue	Valeur patrimoniale
1900-1920		Forte

Montcalm

43 chemin du Lac-des-Pins Sud

IMG_5873.jpg

Patrimoine bâti
Bâtiment d'intérêt patrimonial

État d'authenticité
Bon

Architecture de villégiature

Date estimée	Date connue	Valeur patrimoniale
1910-1930		Forte

Montcalm

50 route du Lac-Rond Nord

IMG_6037.jpg

Patrimoine bâti
Bâtiment d'intérêt patrimonial

État d'authenticité
Bon

Bungalow ancien

Date estimée	Date connue	Valeur patrimoniale
1920-1940		Forte

Montcalm

167 route du Lac-Rond Sud

IMG_6072.jpg

Patrimoine bâti
Chalet

État d'authenticité
Bon

Architecture de villégiature

Date estimée	Date connue	Valeur patrimoniale
1920-1930		Forte

Montcalm

429 route du Lac-Rond Sud

IMG_5915.jpg

Patrimoine bâti
Bâtiment d'intérêt patrimonial

État d'authenticité
Bon

Édifice cubique (d'inspiration Four Square Style)

Date estimée
1910

Date connue

Valeur patrimoniale
Forte

Montcalm
Bureau de Tata communications

200 chemin Larose

IMG_5832.jpg

Patrimoine bâti
Bâtiment d'intérêt patrimonial

État d'authenticité
Excellent

Architecture d'inspiration française

Date estimée
1978

Date connue

Valeur patrimoniale
Forte

Montcalm
Calvaire du cimetière de Montcalm

montée de Montcalm

IMG_6106.jpg

Patrimoine bâti
Calvaire

État d'authenticité
Excellent

Aucun

Date estimée
1910-1940

Date connue

Valeur patrimoniale
Supérieure

Montcalm

35 chemin Larose

IMG_6082.jpg

Patrimoine bâti
Bâtiment d'intérêt patrimonial

État d'authenticité
Moyen

Édifice d'inspiration néogothique

Date estimée
1910-1920

Date connue

Valeur patrimoniale
Moyenne

Montcalm

93 rue McKenzie

IMG_5939.jpg

Patrimoine bâti
Chalet

État d'authenticité
Bon

Architecture de villégiature

Date estimée
1890-1900

Date connue

Valeur patrimoniale
Forte

Montcalm
Ferme Morgan

90 chemin Morgan

IMG_6077.jpg

Patrimoine bâti
Bâtiment d'intérêt patrimonial

État d'authenticité
Moyen

Édifice de type vernaculaire américain

Date estimée
1890-1920

Date connue

Valeur patrimoniale
Moyenne

Montcalm

58 rue Principale

IMG_6017.jpg

Patrimoine bâti

Bâtiment d'intérêt patrimonial

État d'authenticité
Bon

Édifice de type vernaculaire américain

Date estimée	Date connue	Valeur patrimoniale
1890-1910		Forte

Montcalm

88 rue Principale

IMG_6055.jpg

Patrimoine bâti

Bâtiment d'intérêt patrimonial

État d'authenticité
Moyen

Édifice de type Boomtown

Date estimée	Date connue	Valeur patrimoniale
1930		Faible

Saint-Faustin-Lac-Carré

25 rue de l' Église

IMG_1023.jpg

Patrimoine bâti

Bâtiment d'intérêt patrimonial

État d'authenticité
Moyen

Édifice de colonisation

Date estimée	Date connue	Valeur patrimoniale
1890-1910		Moyenne

Montcalm

64 rue Principale

IMG_6008.jpg

Patrimoine bâti

Bâtiment d'intérêt patrimonial

État d'authenticité
Bon

Édifice de type Boomtown

Date estimée	Date connue	Valeur patrimoniale
1930		Forte

Montcalm

65 chemin Schippel

IMG_5959.jpg

Patrimoine bâti

Bâtiment d'intérêt patrimonial

État d'authenticité
Bon

Édifice de type vernaculaire américain

Date estimée	Date connue	Valeur patrimoniale
1900-1930		Forte

Saint-Faustin-Lac-Carré

336 rue de la Gare

IMG_0944.jpg

Patrimoine bâti

Bâtiment d'intérêt patrimonial

État d'authenticité
Bon

Édifice cubique (d'inspiration Four Square Style)

Date estimée	Date connue	Valeur patrimoniale
1935		Forte

Saint-Faustin-Lac-Carré
Gîte et café de la gare

362 rue de la Gare

IMG_0960.jpg

Patrimoine bâti
Bâtiment d'intérêt patrimonial

État d'authenticité
Excellent

Édifice cubique (d'inspiration Four Square Style)

Date estimée | Date connue | Valeur patrimoniale
1925 | Supérieure

Saint-Faustin-Lac-Carré

373 rue de la Gare

IMG_0979.jpg

Patrimoine bâti
Bâtiment d'intérêt patrimonial

État d'authenticité
Bon

Bungalow ancien

Date estimée | Date connue | Valeur patrimoniale
1920-1940 | Forte

Saint-Faustin-Lac-Carré

439 rue de la Gare

IMG_1005.jpg

Patrimoine bâti
Bâtiment d'intérêt patrimonial

État d'authenticité
Bon

Édifice cubique (d'inspiration Four Square Style)

Date estimée | Date connue | Valeur patrimoniale
1900-1930 | Moyenne

Saint-Faustin-Lac-Carré

372 rue de la Gare

IMG_0969.jpg

Patrimoine bâti
Bâtiment d'intérêt patrimonial

État d'authenticité
Excellent

Édifice de colonisation

Date estimée | Date connue | Valeur patrimoniale
1890-1910 | Supérieure

Saint-Faustin-Lac-Carré
Gare ferroviaire de Saint-Faustin Station

420 rue de la Gare

IMG_0995.jpg

Patrimoine ferroviaire
Gare

État d'authenticité
Bon

Édifice d'inspiration néogothique

Date estimée | Date connue | Valeur patrimoniale
| 1893 | Supérieure

Saint-Faustin-Lac-Carré
Calvaire

chemin des Lacs

IMG_1683.jpg

Patrimoine bâti
Calvaire

État d'authenticité
Bon

Aucun

Date estimée | Date connue | Valeur patrimoniale
1920-1940 | Forte

Saint-Faustin-Lac-Carré

3384 chemin des Lacs

IMG_1689.jpg

Patrimoine agricole

Bâtiment secondaire d'intérêt patrimonial

État d'authenticité
Bon

Aucun

Date estimée	Date connue	Valeur patrimoniale
1890-1920		Forte

Saint-Faustin-Lac-Carré

Ancienne station piscicole. Bassin circulaire no 2. Parc écotouristique de la MRC des Laurentides

737 rue de la Pisciculture

IMG_1046.jpg

Patrimoine bâti

Bassin

État d'authenticité
Bon

Aucun

Date estimée	Date connue	Valeur patrimoniale
	1938	Forte

Saint-Faustin-Lac-Carré

Ancienne station piscicole. Bassin rectangulaire no 2. Parc écotouristique de la MRC des Laurentides

737 rue de la Pisciculture

R2-d.JPG

Patrimoine bâti

Pisciculture

État d'authenticité
Excellent

Aucun

Date estimée	Date connue	Valeur patrimoniale
	1938	Supérieure

Saint-Faustin-Lac-Carré

139 rue du Moulin

IMG_0749.jpg

Patrimoine bâti

Bâtiment d'intérêt patrimonial

État d'authenticité
Moyen

Édifice de type vernaculaire américain

Date estimée	Date connue	Valeur patrimoniale
1880-1900		Moyenne

Saint-Faustin-Lac-Carré

Ancienne station piscicole. Parc écotouristique de la MRC des Laurentides - Ancien bâtiment d'accueil

737 rue de la Pisciculture

IMG_6797.jpg

Patrimoine bâti

Bâtiment d'intérêt patrimonial

État d'authenticité
Bon

Maison traditionnelle québécoise

Date estimée	Date connue	Valeur patrimoniale
	1938	Forte

Saint-Faustin-Lac-Carré

1119 rue de la Pisciculture

IMG_0915.jpg

Patrimoine bâti

Bâtiment d'intérêt patrimonial

État d'authenticité
Moyen

Édifice de type vernaculaire américain

Date estimée	Date connue	Valeur patrimoniale
1880-1895		Forte

Saint-Faustin-Lac-Carré

1135 1137 rue de la Pisciculture

IMG_0908.jpg

Patrimoine bâti
Bâtiment d'intérêt patrimonial

État d'authenticité
Bon

Édifice de type vernaculaire américain

Date estimée	Date connue	Valeur patrimoniale
1947-1949		Moyenne

Saint-Faustin-Lac-Carré
Ancien couvent des Soeurs de Sainte-Croix

1176 rue de la Pisciculture

IMG_3008.jpg

Patrimoine bâti
Bâtiment d'intérêt patrimonial

État d'authenticité
Faible

Architecture publique

Date estimée	Date connue	Valeur patrimoniale
	1925 -1926	Forte

Saint-Faustin-Lac-Carré
Église de Saint-Faustin

1179 rue de la Pisciculture

IMG_0795.jpg

Patrimoine bâti
Église

État d'authenticité
Excellent

Architecture religieuse

Date estimée	Date connue	Valeur patrimoniale
	1894	Exceptionnelle

Saint-Faustin-Lac-Carré

1140 rue de la Pisciculture

IMG_0902.jpg

Patrimoine bâti
Bâtiment d'intérêt patrimonial

État d'authenticité
Moyen

Édifice d'inspiration néogothique

Date estimée	Date connue	Valeur patrimoniale
1907-1920		Moyenne

Saint-Faustin-Lac-Carré
Bureau de la Fabrique; Ancienne sacristie

1177 rue de la Pisciculture

IMG_0814.jpg

Patrimoine bâti
Bâtiment secondaire d'intérêt patrimonial

État d'authenticité
Excellent

Aucun

Date estimée	Date connue	Valeur patrimoniale
	1907	Exceptionnelle

Saint-Faustin-Lac-Carré
Ancien presbytère de Saint-Faustin; Maison des Arts

1179 rue de la Pisciculture

IMG_0884.jpg

Patrimoine bâti
Presbytère

État d'authenticité
Moyen

Édifice de type vernaculaire américain

Date estimée	Date connue	Valeur patrimoniale
	1894	Forte

Saint-Faustin-Lac-Carré

Gite La Bonne adresse; Ancien magasin général et bureau de poste

1196 rue de la Pisciculture

IMG_0793.jpg

Patrimoine bâti

Bâtiment d'intérêt patrimonial

État d'authenticité
Bon

Éclectisme

Date estimée	Date connue	Valeur patrimoniale
	1890	Supérieure

Saint-Faustin-Lac-Carré

1257 rue de la Pisciculture

IMG_0768.jpg

Patrimoine bâti

Bâtiment d'intérêt patrimonial

État d'authenticité
Bon

Édifice de type vernaculaire américain

Date estimée	Date connue	Valeur patrimoniale
1907-1920		Forte

Saint-Faustin-Lac-Carré

Ancienne banque

1830 rue Principale

IMG_1015.jpg

Patrimoine bâti

Bâtiment d'intérêt patrimonial

État d'authenticité
Faible

Édifice cubique (d'inspiration Four Square Style)

Date estimée	Date connue	Valeur patrimoniale
1900-1930		Moyenne

Saint-Faustin-Lac-Carré

1233 rue de la Pisciculture

IMG_0769.jpg

Patrimoine bâti

Bâtiment d'intérêt patrimonial

État d'authenticité
Bon

Édifice cubique (d'inspiration Four Square Style)

Date estimée	Date connue	Valeur patrimoniale
1899-1907		Forte

Saint-Faustin-Lac-Carré

1271 rue Principale

IMG_0755.jpg

Patrimoine bâti

Bâtiment d'intérêt patrimonial

État d'authenticité
Faible

Édifice cubique (d'inspiration Four Square Style)

Date estimée	Date connue	Valeur patrimoniale
1910-1940		Faible

Saint-Faustin-Lac-Carré

Ancien magasin général H. Gareau

1831 1833 rue Principale

IMG_0728.jpg

Patrimoine bâti

Ancien magasin général

État d'authenticité
Bon

Architecture commerciale

Date estimée	Date connue	Valeur patrimoniale
1895-1915		Forte

Saint-Faustin-Lac-Carré

1871 1873 rue Principale

IMG_0716.jpg

Patrimoine bâti
Bâtiment d'intérêt patrimonial

État d'authenticité
Moyen

Architecture commerciale

Date estimée
1900-1930

Date connue

Valeur patrimoniale
Moyenne

Saint-Faustin-Lac-Carré
Auberge du Lac-Carré; Ancien hôtel juif

20 rue Saint-Joseph

IMG_0738.jpg

Patrimoine bâti
Ancien hôtel

État d'authenticité
Bon

Architecture commerciale

Date estimée
1920-1930

Date connue

Valeur patrimoniale
Supérieure

Saint-Faustin-Lac-Carré
Calvaire du cimetière

738 rue de la Vallée

IMG_0921.jpg

Patrimoine bâti
Calvaire

État d'authenticité
Bon

Aucun

Date estimée
1940-1960

Date connue

Valeur patrimoniale
Forte

Saint-Faustin-Lac-Carré
Ancien hôtel Le Montagnard

952 rue Saint-Faustin

IMG_0934.jpg

Patrimoine bâti
Ancien hôtel

État d'authenticité
Faible

Architecture commerciale

Date estimée
1890-1900

Date connue

Valeur patrimoniale
Moyenne

Saint-Faustin-Lac-Carré

12 rue Sainte-Jeanne-d'Arc

IMG_1030.jpg

Patrimoine bâti
Bâtiment d'intérêt patrimonial

État d'authenticité
Bon

Édifice de type vernaculaire américain

Date estimée
1890-1920

Date connue

Valeur patrimoniale
Supérieure

Sainte-Agathe-des-Monts
Quai municipal

IMG_7120.jpg

Patrimoine bâti
Quai

État d'authenticité
Bon

Aucun

Date estimée
1900-1950

Date connue

Valeur patrimoniale
Forte

Sainte-Agathe-des-Monts
Hangar à bateaux

IMG_7282.jpg

Patrimoine bâti
Hangar à bateaux

État d'authenticité
Bon

Aucun

Date estimée
1950-1970

Date connue

Valeur patrimoniale
Moyenne

Sainte-Agathe-des-Monts
Hôtel Sauvagine

1592 route 329 Nord

IMG_1840.jpg

Patrimoine bâti
Bâtiment d'intérêt patrimonial

État d'authenticité
Bon

Édifice de type vernaculaire américain

Date estimée
1900-1930

Date connue

Valeur patrimoniale
Supérieure

Sainte-Agathe-des-Monts

2120 chemin Brunet

IMG_3077.jpg

Patrimoine bâti
Bâtiment d'intérêt patrimonial

État d'authenticité
Bon

Maison à toit à deux versants droits d'inspiration néoclassique

Date estimée
1880-1910

Date connue

Valeur patrimoniale
Supérieure

Sainte-Agathe-des-Monts
Bateau de croisière Alouette V

IMG_7290.jpg

Patrimoine bâti
Bateau

État d'authenticité
Excellent

Aucun

Date estimée
1970-1975

Date connue

Valeur patrimoniale
Forte

Sainte-Agathe-des-Monts
Croix de chemin

chemin Brunet

IMG_3064.jpg

Patrimoine bâti
Croix de chemin

État d'authenticité
Bon

Aucun

Date estimée

Date connue
1911

Valeur patrimoniale
Forte

Sainte-Agathe-des-Monts
Grange-étable

2120 chemin Brunet

IMG_3095.jpg

Patrimoine bâti
Bâtiment secondaire d'intérêt patrimonial

État d'authenticité
Bon

Aucun

Date estimée
1900-1940

Date connue

Valeur patrimoniale
Forte

Sainte-Agathe-des-Monts
Hangar à bateaux

avenue Nantel Sud

IMG_7313.jpg

Patrimoine bâti
Hangar à bateaux

État d'authenticité
Bon

Aucun

Date estimée 1930-1950
Date connue
Valeur patrimoniale Moyenne

Sainte-Agathe-des-Monts

31 rue Préfontaine Est

IMG_7181.jpg

Patrimoine bâti
Bâtiment d'intérêt patrimonial

État d'authenticité
Bon

Édifice de type vernaculaire américain

Date estimée 1896-1916
Date connue
Valeur patrimoniale Forte

Sainte-Agathe-des-Monts
Les Antiquités deux continents

5 rue Principale Est

IMG_6552.jpg

Patrimoine bâti
Bâtiment d'intérêt patrimonial

État d'authenticité
Faible

Édifice de colonisation

Date estimée 1883-1896
Date connue
Valeur patrimoniale Moyenne

Sainte-Agathe-des-Monts
Maison Joseph-Villeneuve

10 14 rue Préfontaine Est

IMG_7164.jpg

Patrimoine bâti
Bâtiment d'intérêt patrimonial

État d'authenticité
Bon

Édifice de type vernaculaire américain

Date estimée 1915-1925
Date connue
Valeur patrimoniale Supérieure

Sainte-Agathe-des-Monts
Le Laurentien Store

1 rue Principale Est

IMG_6540.jpg

Patrimoine bâti
Ancien magasin

État d'authenticité
Bon

Édifice d'inspiration néogothique

Date estimée
Date connue 1897
Valeur patrimoniale Forte

Sainte-Agathe-des-Monts

9 13 rue Principale Est

IMG_6562.jpg

Patrimoine bâti
Bâtiment d'intérêt patrimonial

État d'authenticité
Bon

Édifice à toit mansardé

Date estimée 1883-1896
Date connue
Valeur patrimoniale Moyenne

Sainte-Agathe-des-Monts
La Chaumière du Village

15 17 rue Principale Est

IMG_6572.jpg

Patrimoine bâti
Bâtiment d'intérêt patrimonial

État d'authenticité
Moyen

Maison à toit à deux versants droits d'inspiration néoclassique

Date estimée	Date connue	Valeur patrimoniale
1860-1880		Forte

Sainte-Agathe-des-Monts

40 42 rue Principale Est

IMG_6606.jpg

Patrimoine bâti
Bâtiment d'intérêt patrimonial

État d'authenticité
Bon

Édifice cubique (d'inspiration Four Square Style)

Date estimée	Date connue	Valeur patrimoniale
1920-1930		Moyenne

Sainte-Agathe-des-Monts
Édifice Hawkins Gaudreau

104 106 rue Principale Est

IMG_6624.jpg

Patrimoine bâti
Bâtiment d'intérêt patrimonial

État d'authenticité
Bon

Édifice cubique (d'inspiration Four Square Style)

Date estimée	Date connue	Valeur patrimoniale
	1925	Moyenne

Sainte-Agathe-des-Monts
Maison L.-A. Filiatrault; Maison Hermeline-Cloutier; Restaurant la petite Allemagne

33 rue Principale Est

IMG_6583.jpg

Patrimoine bâti
Bâtiment d'intérêt patrimonial

État d'authenticité
Bon

Édifice de type vernaculaire américain

Date estimée	Date connue	Valeur patrimoniale
	1894	Supérieure

Sainte-Agathe-des-Monts

68 72 rue Principale Est

IMG_6616.jpg

Patrimoine bâti
Bâtiment d'intérêt patrimonial

État d'authenticité
Bon

Édifice cubique (d'inspiration Four Square Style)

Date estimée	Date connue	Valeur patrimoniale
1903-1952		Moyenne

Sainte-Agathe-des-Monts

116 rue Principale Est

IMG_6639.jpg

Patrimoine bâti
Bâtiment d'intérêt patrimonial

État d'authenticité
Bon

Édifice cubique (d'inspiration Four Square Style)

Date estimée	Date connue	Valeur patrimoniale
1923-1950		Moyenne

Sainte-Agathe-des-Monts
Maison Évariste-Chénier

18 rue Principale Ouest

IMG_7108.jpg

Patrimoine bâti
Bâtiment d'intérêt patrimonial

État d'authenticité
Bon

Éclectisme architectural

Date estimée	Date connue	Valeur patrimoniale
	1895	Moyenne

Sainte-Agathe-des-Monts
Hôtel de ville

50 rue Saint-Joseph

IMG_3044.jpg

Patrimoine bâti
Bâtiment d'intérêt patrimonial

État d'authenticité
Excellent

Architecture publique

Date estimée	Date connue	Valeur patrimoniale
1920-1950		Supérieure

Sainte-Agathe-des-Monts
Billetterie du Patriote de Sainte-Agathe-des-Monts

258 rue Saint-Venant

IMG_1824.jpg

Patrimoine bâti
Bâtiment d'intérêt patrimonial

État d'authenticité
Bon

Édifice de colonisation

Date estimée	Date connue	Valeur patrimoniale
1920		Forte

Sainte-Agathe-des-Monts
Ancien collège Sacré-Coeur

13 rue Saint-Antoine

IMG_6777.jpg

Patrimoine bâti
Bâtiment d'intérêt patrimonial

État d'authenticité
Bon

Architecture publique

Date estimée	Date connue	Valeur patrimoniale
1920-1930		Supérieure

Sainte-Agathe-des-Monts
Le Patriote de Sainte-Agathe-des-Monts

258 rue Saint-Venant

IMG_1818.jpg

Patrimoine bâti
Bâtiment d'intérêt patrimonial

État d'authenticité
Bon

Aucun

Date estimée	Date connue	Valeur patrimoniale
1920		Forte

Sainte-Agathe-des-Monts
Magasin Joseph-Doré

37 39 rue Saint-Vincent

IMG_6662.jpg

Patrimoine bâti
Bâtiment d'intérêt patrimonial

État d'authenticité
Bon

Édifice à toit plat

Date estimée	Date connue	Valeur patrimoniale
1913		Forte

Sainte-Agathe-des-Monts

41 43 rue Saint-Vincent

IMG_6679.jpg

Patrimoine bâti
Bâtiment d'intérêt patrimonial

État d'authenticité
Excellent

Architecture commerciale

Date estimée	Date connue	Valeur patrimoniale
1930-1940		Supérieure

Sainte-Agathe-des-Monts
Restaurant chez Mickaël

67 69 rue Saint-Vincent

IMG_6688.jpg

Patrimoine bâti
Bâtiment d'intérêt patrimonial

État d'authenticité
Bon

Édifice à toit plat

Date estimée	Date connue	Valeur patrimoniale
1907-1912		Forte

Sainte-Agathe-des-Monts

78 rue Saint-Vincent

IMG_7099.jpg

Patrimoine bâti
Bâtiment d'intérêt patrimonial

État d'authenticité
Bon

Édifice d'inspiration néogothique

Date estimée	Date connue	Valeur patrimoniale
1886-1896		Forte

Sainte-Agathe-des-Monts

52 56 rue Saint-Vincent

IMG_7090.jpg

Patrimoine bâti
Bâtiment d'intérêt patrimonial

État d'authenticité
Moyen

Édifice à toit plat

Date estimée	Date connue	Valeur patrimoniale
1895-1905		Forte

Sainte-Agathe-des-Monts

71 75 rue Saint-Vincent

IMG_6697.jpg

Patrimoine bâti
Bâtiment d'intérêt patrimonial

État d'authenticité
Bon

Édifice à toit plat

Date estimée	Date connue	Valeur patrimoniale
1930-1940		Supérieure

Sainte-Agathe-des-Monts
Ancien bureau de poste; Bibliothèque municipale Gaston-Miron

83 rue Saint-Vincent

IMG_6710.jpg

Patrimoine bâti
Bâtiment d'intérêt patrimonial

État d'authenticité
Excellent

Architecture publique

Date estimée	Date connue	Valeur patrimoniale
	1912 -1916	Exceptionnelle

Sainte-Agathe-des-Monts

107 109 rue Saint-Vincent

IMG_7193.jpg

Patrimoine bâti
Bâtiment d'intérêt patrimonial

État d'authenticité
Bon

Édifice à toit plat

Date estimée	Date connue	Valeur patrimoniale
1940-1952		Moyenne

Sainte-Agathe-des-Monts
Pavillon administratif du CSSS des Sommets (ancien sanatorium Laurentien)

234 rue Saint-Vincent

IMG_7142.jpg

Patrimoine bâti
Hôpital

État d'authenticité
Bon

Architecture publique

Date estimée	Date connue	Valeur patrimoniale
	1908	Exceptionnelle

Sainte-Agathe-des-Monts
Ancienne boulangerie Fournelle-Boivin

34 rue Sainte-Agathe

IMG_6738.jpg

Patrimoine bâti
Bâtiment d'intérêt patrimonial

État d'authenticité
Moyen

Édifice de type vernaculaire américain

Date estimée	Date connue	Valeur patrimoniale
1896-1898		Moyenne

Sainte-Agathe-des-Monts
Ancien magasin Cyrille-Guidon; Maison 1890

112 114 rue Saint-Vincent

IMG_6725.jpg

Patrimoine bâti
Bâtiment d'intérêt patrimonial

État d'authenticité
Bon

Édifice de type vernaculaire américain

Date estimée	Date connue	Valeur patrimoniale
1897-1912		Supérieure

Sainte-Agathe-des-Monts
Ancien magasin de grains Dugal

3 5 rue Sainte-Agathe

IMG_6653.jpg

Patrimoine bâti
Bâtiment d'intérêt patrimonial

État d'authenticité
Bon

Édifice à toit plat

Date estimée	Date connue	Valeur patrimoniale
1896-1916		Forte

Sainte-Agathe-des-Monts
Ancienne maison Louis-Sauvé; Maison Amable-Godon

38 rue Sainte-Agathe

IMG_6749.jpg

Patrimoine bâti
Bâtiment d'intérêt patrimonial

État d'authenticité
Excellent

Édifice de type vernaculaire américain

Date estimée	Date connue	Valeur patrimoniale
1896-1905		Supérieure

Sainte-Agathe-des-Monts

57 rue Sainte-Agathe

IMG_6767.jpg

Patrimoine bâti
Bâtiment d'intérêt patrimonial

État d'authenticité
Bon

Édifice de type vernaculaire américain

Date estimée	Date connue	Valeur patrimoniale
1896-1916		Forte

Sainte-Agathe-des-Monts
Maison Villa Chrystal; maison H.-Avila-Belisle

2 chemin du Tour-du-Lac

IMG_7264.jpg

Patrimoine bâti
Bâtiment d'intérêt patrimonial

État d'authenticité
Moyen

Édifice de style Queen Anne

Date estimée	Date connue	Valeur patrimoniale
	1899	Forte

Sainte-Agathe-des-Monts
Pharmacie Edmond-Grignon

9 11 chemin du Tour-du-Lac

IMG_7303.jpg

Patrimoine bâti
Bâtiment d'intérêt patrimonial

État d'authenticité
Bon

Édifice cubique (d'inspiration Four Square Style)

Date estimée	Date connue	Valeur patrimoniale
1898-1912		Forte

Sainte-Agathe-des-Monts
Ancienne villa de sir Mortimer-B.-Davis; Château Belvoir

92 chemin Sir-Mortimer-B.-Davis

IMG_3035.jpg

Patrimoine bâti
Bâtiment d'intérêt patrimonial

État d'authenticité
Excellent

Maison à toit à deux versants droits d'inspiration néoclassique

Date estimée	Date connue	Valeur patrimoniale
1908-1916		Exceptionnelle

Sainte-Agathe-des-Monts

5 7 chemin du Tour-du-Lac

IMG_7261.jpg

Patrimoine bâti
Bâtiment d'intérêt patrimonial

État d'authenticité
Bon

Édifice à toit plat

Date estimée	Date connue	Valeur patrimoniale
1952-1960		Faible

Sainte-Agathe-des-Monts

10 10A chemin du Tour-du-Lac

IMG_7254.jpg

Patrimoine bâti
Bâtiment d'intérêt patrimonial

État d'authenticité
Bon

Édifice cubique (d'inspiration Four Square Style)

Date estimée	Date connue	Valeur patrimoniale
1910-1930		Moyenne

Sainte-Agathe-des-Monts

16 24 chemin du Tour-du-Lac

IMG_7250.jpg

Patrimoine bâti

Bâtiment d'intérêt patrimonial

État d'authenticité
Faible

Édifice cubique (d'inspiration Four Square Style)

Date estimée	Date connue	Valeur patrimoniale
1920		Moyenne

Sainte-Agathe-des-Monts

169 chemin du Tour-du-Lac

IMG_7206.jpg

Patrimoine bâti

Bâtiment d'intérêt patrimonial

État d'authenticité
Bon

Édifice cubique (d'inspiration Four Square Style)

Date estimée	Date connue	Valeur patrimoniale
1900-1930		Forte

Sainte-Agathe-des-Monts
Auberge La tour du Lac (ancienne Villa Wilson-Smith et ancienne villa Auberge des neiges)

173 chemin du Tour-du-Lac

IMG_7228.jpg

Patrimoine bâti

Bâtiment d'intérêt patrimonial

État d'authenticité
Bon

Éclectisme architectural

Date estimée	Date connue	Valeur patrimoniale
	1884	Forte

Sainte-Agathe-des-Monts
The Bungalow

156 chemin du Tour-du-Lac

IMG_7279.jpg

Patrimoine bâti

Bâtiment d'intérêt patrimonial

État d'authenticité
Excellent

Éclectisme architectural

Date estimée	Date connue	Valeur patrimoniale
	1885	Supérieure

Sainte-Agathe-des-Monts
Maison Wolfe

172 chemin du Tour-du-Lac

IMG_7222.jpg

Patrimoine bâti

Bâtiment d'intérêt patrimonial

État d'authenticité
Moyen

Édifice d'inspiration néogothique

Date estimée	Date connue	Valeur patrimoniale
	1896	Supérieure

Sainte-Agathe-des-Monts
Ancienne Villa James Walker

178 chemin du Tour-du-Lac

IMG_7236.jpg

Patrimoine bâti

Bâtiment d'intérêt patrimonial

État d'authenticité
Bon

Édifice d'inspiration Arts and Crafts

Date estimée	Date connue	Valeur patrimoniale
	1923	Supérieure

Sainte-Lucie-des-Laurentides

1911 chemin du 1er Rang

IMG_6823.jpg

Patrimoine bâti

Bâtiment d'intérêt patrimonial

État d'authenticité
Bon

Édifice de colonisation

Date estimée	Date connue	Valeur patrimoniale
1870-1900		Forte

Sainte-Lucie-des-Laurentides

951 chemin du 6e Rang

IMG_6944.jpg

Patrimoine bâti

Bâtiment d'intérêt patrimonial

État d'authenticité
Bon

Édifice de colonisation

Date estimée	Date connue	Valeur patrimoniale
1870-1885		Forte

Sainte-Lucie-des-Laurentides

1329 chemin du 6e Rang

IMG_6932.jpg

Patrimoine bâti

Bâtiment d'intérêt patrimonial

État d'authenticité
Bon

Édifice de colonisation

Date estimée	Date connue	Valeur patrimoniale
1860-1880		Forte

Sainte-Lucie-des-Laurentides

1665 chemin du 2e Rang

IMG_6847.jpg

Patrimoine bâti

Bâtiment d'intérêt patrimonial

État d'authenticité
Bon

Édifice de colonisation

Date estimée	Date connue	Valeur patrimoniale
1860-1880		Forte

Sainte-Lucie-des-Laurentides

999 chemin du 6e Rang

IMG_6957.jpg

Patrimoine bâti

Bâtiment d'intérêt patrimonial

État d'authenticité
Bon

Édifice de type vernaculaire américain

Date estimée	Date connue	Valeur patrimoniale
1900-1920		Moyenne

Sainte-Lucie-des-Laurentides

1431 chemin du 6e Rang

IMG_6923.jpg

Patrimoine bâti

Bâtiment d'intérêt patrimonial

État d'authenticité
Bon

Édifice de colonisation

Date estimée	Date connue	Valeur patrimoniale
1860-1880		Forte

Sainte-Lucie-des-Laurentides

1774 chemin du 6e Rang

IMG_6892.jpg

Patrimoine bâti

Bâtiment d'intérêt patrimonial

État d'authenticité
Bon

Édifice de colonisation

Date estimée	Date connue	Valeur patrimoniale
1860-1900		Forte

Sainte-Lucie-des-Laurentides

1794 chemin du 6e Rang

IMG_6874.jpg

Patrimoine bâti

Bâtiment d'intérêt patrimonial

État d'authenticité
Moyen

Édifice de type vernaculaire américain

Date estimée	Date connue	Valeur patrimoniale
1932		Faible

Sainte-Lucie-des-Laurentides

1849 chemin du 6e Rang

IMG_6870.jpg

Patrimoine bâti

Bâtiment secondaire d'intérêt patrimonial

État d'authenticité
Moyen

Aucun

Date estimée	Date connue	Valeur patrimoniale
1900-1920		Faible

Sainte-Lucie-des-Laurentides
Maison Wilson

1781 chemin du 6e Rang

IMG_6920.jpg

Patrimoine bâti

Bâtiment d'intérêt patrimonial

État d'authenticité
Bon

Éclectisme

Date estimée	Date connue	Valeur patrimoniale
1933		Forte

Sainte-Lucie-des-Laurentides

1849 chemin du 6e Rang

IMG_6860.jpg

Patrimoine bâti

Bâtiment d'intérêt patrimonial

État d'authenticité
Faible

Aucun

Date estimée	Date connue	Valeur patrimoniale
1890		Moyenne

Sainte-Lucie-des-Laurentides

2023 chemin du 7e Rang

IMG_6965.jpg

Patrimoine bâti

Bâtiment d'intérêt patrimonial

État d'authenticité
Bon

Édifice de colonisation

Date estimée	Date connue	Valeur patrimoniale
1885		Supérieure

Sainte-Lucie-des-Laurentides

573 chemin des Hauteurs

IMG_6837.jpg

Patrimoine bâti
Bâtiment d'intérêt patrimonial

État d'authenticité
Bon

Architecture de villégiature

Date estimée	Date connue	Valeur patrimoniale
1930-1940		Forte

Sainte-Lucie-des-Laurentides

1991 chemin des Hauteurs

IMG_7052.jpg

Patrimoine bâti
Bâtiment d'intérêt patrimonial

État d'authenticité
Moyen

Édifice cubique (d'inspiration Four Square Style)

Date estimée	Date connue	Valeur patrimoniale
1900-1930		Moyenne

Sainte-Lucie-des-Laurentides

2009 chemin des Hauteurs

IMG_7056.jpg

Patrimoine bâti
Bâtiment d'intérêt patrimonial

État d'authenticité
Moyen

Édifice cubique (d'inspiration Four Square Style)

Date estimée	Date connue	Valeur patrimoniale
1900-1920		Moyenne

Sainte-Lucie-des-Laurentides

1970 chemin des Hauteurs

IMG_7031.jpg

Patrimoine bâti
Bâtiment d'intérêt patrimonial

État d'authenticité
Bon

Édifice de colonisation

Date estimée	Date connue	Valeur patrimoniale
1880		Forte

Sainte-Lucie-des-Laurentides
Ancien magasin général André

2000 chemin des Hauteurs

IMG_7022.jpg

Patrimoine bâti
Bâtiment d'intérêt patrimonial

État d'authenticité
Bon

Édifice de type vernaculaire américain

Date estimée	Date connue	Valeur patrimoniale
1890-1910		Supérieure

Sainte-Lucie-des-Laurentides
Église de Sainte-Lucie

2044 chemin des Hauteurs

IMG_6993.jpg

Patrimoine bâti
Église

État d'authenticité
Bon

Architecture religieuse

Date estimée	Date connue	Valeur patrimoniale
	1892	Supérieure

Sainte-Lucie-des-Laurentides
Ancien presbytère; B&B La Baronne de Doncaster

2044 chemin des Hauteurs

IMG_6983.jpg

Patrimoine bâti
Bâtiment d'intérêt patrimonial

État d'authenticité
Bon

Édifice de type vernaculaire américain

Date estimée	Date connue	Valeur patrimoniale
1897		Supérieure

Sainte-Lucie-des-Laurentides

1261 chemin Poirier

IMG_7069.jpg

Patrimoine bâti
Bâtiment secondaire d'intérêt patrimonial

État d'authenticité
Bon

Aucun

Date estimée	Date connue	Valeur patrimoniale
1920		Forte

Sainte-Lucie-des-Laurentides
Ancien magasin général

2053 chemin de Sainte-Lucie

IMG_7067.jpg

Patrimoine bâti
Bâtiment d'intérêt patrimonial

État d'authenticité
Bon

Édifice à toit mansardé

Date estimée	Date connue	Valeur patrimoniale
1912		Moyenne

Sainte-Lucie-des-Laurentides
Mairie; Centre communautaire
Ancienne école Présentation de Marie

2121 chemin des Hauteurs

IMG_6814.jpg

Patrimoine bâti
Bâtiment d'intérêt patrimonial

État d'authenticité
Bon

École de rang

Date estimée	Date connue	Valeur patrimoniale
	1950	Moyenne

Sainte-Lucie-des-Laurentides

1261 chemin Poirier

IMG_7075.jpg

Patrimoine bâti
Bâtiment d'intérêt patrimonial

État d'authenticité
Bon

Édifice de colonisation

Date estimée	Date connue	Valeur patrimoniale
1920		Forte

Sainte-Lucie-des-Laurentides

2070 2072 chemin de Sainte-Lucie

IMG_7044.jpg

Patrimoine bâti
Bâtiment d'intérêt patrimonial

État d'authenticité
Faible

Édifice cubique (d'inspiration Four Square Style)

Date estimée	Date connue	Valeur patrimoniale
1900-1930		Moyenne

Val-David
Synagogue

2305 1re Avenue

IMG_2793.jpg

Patrimoine bâti
Synagogue

État d'authenticité
Moyen

Architecture publique

Date estimée
1950

Date connue

Valeur patrimoniale
Moyenne

Val-David
Maison Félix-Barbary-dit-Grand-Maison

1188 7e Rang

IMG_2849.jpg

Patrimoine bâti
Bâtiment d'intérêt patrimonial

État d'authenticité
Moyen

Édifice de colonisation

Date estimée
1853

Date connue

Valeur patrimoniale
Moyenne

Val-David

1295 7e Rang

IMG_2828.jpg

Patrimoine bâti
Bâtiment d'intérêt patrimonial

État d'authenticité
Bon

Édifice de type vernaculaire américain

Date estimée
1900-1920

Date connue

Valeur patrimoniale
Forte

Val-David
Croix de chemin du 7e rang

7e Rang

IMG_2799.jpg

Patrimoine bâti
Croix de chemin

État d'authenticité
Bon

Aucun

Date estimée
1870

Date connue

Valeur patrimoniale
Faible

Val-David
Maison Narcisse et Olivier-Ménard

1235 7e Rang

IMG_2848.jpg

Patrimoine bâti
Bâtiment d'intérêt patrimonial

État d'authenticité
Bon

Édifice de colonisation

Date estimée
1850

Date connue

Valeur patrimoniale
Forte

Val-David

1313 7e Rang

IMG_2820.jpg

Patrimoine bâti
Bâtiment d'intérêt patrimonial

État d'authenticité
Bon

Édifice cubique (d'inspiration Four Square Style)

Date estimée
1900-1930

Date connue

Valeur patrimoniale
Forte

Val-David
The Parker's Lodge

1340 7e Rang

IMG_2867.jpg

Patrimoine bâti
Bâtiment d'intérêt patrimonial

État d'authenticité
Bon

Architecture de villégiature

Date estimée	Date connue	Valeur patrimoniale
	1918	Forte

Val-David
École de rang D'en Haut

1433 7e Rang

IMG_2813.jpg

Patrimoine bâti
École de rang

État d'authenticité
Bon

Architecture publique

Date estimée	Date connue	Valeur patrimoniale
1947		Moyenne

Val-David

1665 7e Rang

IMG_2804.jpg

Patrimoine bâti
Bâtiment d'intérêt patrimonial

État d'authenticité
Faible

Édifice de colonisation

Date estimée	Date connue	Valeur patrimoniale
	1867	Forte

Val-David

1382 7e Rang

IMG_2910.jpg

Patrimoine bâti
Bâtiment d'intérêt patrimonial

État d'authenticité
Bon

Édifice cubique (d'inspiration Four Square Style)

Date estimée	Date connue	Valeur patrimoniale
1900-1930		Forte

Val-David
Maison Joseph-Belisle

1486 7e Rang

IMG_2941.jpg

Patrimoine bâti
Bâtiment d'intérêt patrimonial

État d'authenticité
Bon

Édifice de colonisation

Date estimée	Date connue	Valeur patrimoniale
	1852	Supérieure

Val-David
Maison Adélard-Laviolette; Le Creux du Vent

1430 rue de l' Académie

IMG_2886.jpg

Patrimoine bâti
Bâtiment d'intérêt patrimonial

État d'authenticité
Moyen

Architecture de villégiature

Date estimée	Date connue	Valeur patrimoniale
	1886	Moyenne

Val-David
Le Chalet Beaumont

1451 rue Beaumont

IMG_2955.jpg

Patrimoine bâti
Bâtiment d'intérêt patrimonial

État d'authenticité
Bon

Architecture de villégiature

Date estimée
Date connue
1942
Valeur patrimoniale
Forte

Val-David
Auberge du Vieux-Foyer

3167 1e rang de Doncaster

IMG_2975.jpg

Patrimoine bâti
Bâtiment d'intérêt patrimonial

État d'authenticité
Bon

Aucun

Date estimée
Date connue
1959
Valeur patrimoniale
Faible

Val-David
Maison Alphonse-Paquin

2456 rue de l' Église

IMG_7330.jpg

Patrimoine bâti
Bâtiment d'intérêt patrimonial

État d'authenticité
Bon

Édifice de type vernaculaire américain

Date estimée
Date connue
1921
Valeur patrimoniale
Forte

Val-David
Croix de chemin

1e rang de Doncaster

IMG_2958.jpg

Patrimoine bâti
Croix de chemin

État d'authenticité
Bon

Aucun

Date estimée
1875
Date connue
Valeur patrimoniale
Moyenne

Val-David
Atelier du Potier

2435 rue de l' Église

IMG_2876.jpg

Patrimoine bâti
Bâtiment d'intérêt patrimonial

État d'authenticité
Bon

Édifice de colonisation

Date estimée
1900-1930
Date connue
Valeur patrimoniale
Forte

Val-David

2459 2461 rue de l' Église

IMG_7339.jpg

Patrimoine bâti
Bâtiment d'intérêt patrimonial

État d'authenticité
Moyen

Édifice cubique (d'inspiration Four Square Style)

Date estimée
Date connue
1929
Valeur patrimoniale
Moyenne

Val-David
Ancien couvent des Sœurs de Sainte-Anne

2464 rue de l' Église

IMG_7375.jpg

Patrimoine bâti
Couvent/Monastère

État d'authenticité
Moyen

Architecture conventuelle

Date estimée	Date connue	Valeur patrimoniale
	1922	Moyenne

Val-David
Restaurant le Grand Pa

2481 rue de l' Église

IMG_7384.jpg

Patrimoine bâti
Bâtiment d'intérêt patrimonial

État d'authenticité
Bon

Édifice de type vernaculaire américain

Date estimée	Date connue	Valeur patrimoniale
	1925	Moyenne

Val-David
Presbytère de Saint-Jean-Baptiste

2494 2496 rue de l' Église

IMG_1667.jpg

Patrimoine bâti
Presbytère

État d'authenticité
Bon

Édifice cubique (d'inspiration Four Square Style)

Date estimée	Date connue	Valeur patrimoniale
	1930	Forte

Val-David
Magasin Général Alexis-Guindon

2475 2479 rue de l' Église

IMG_7322.jpg

Patrimoine bâti
Bâtiment d'intérêt patrimonial

État d'authenticité
Bon

Éclectisme architectural

Date estimée	Date connue	Valeur patrimoniale
	1919	Forte

Val-David
Église de Saint-Jean-Baptiste

2490 rue de l' Église

IMG_1666.jpg

Patrimoine bâti
Église

État d'authenticité
Bon

Aucun

Date estimée	Date connue	Valeur patrimoniale
	1920	Forte

Val-David
Maison Honoré-Saint-Louis

2503 2511 rue de l' Église

IMG_7354.jpg

Patrimoine bâti
Bâtiment d'intérêt patrimonial

État d'authenticité
Bon

Édifice à toit plat

Date estimée	Date connue	Valeur patrimoniale
	1925	Forte

Val-David
Ancien Magasin Général Léonidas-Dufresne

2510 rue de l' Église

IMG_7346.jpg

Patrimoine bâti
Bâtiment d'intérêt patrimonial

État d'authenticité
Moyen

Édifice à toit plat

Date estimée	Date connue	Valeur patrimoniale
	1929	Moyenne

Val-David
Auberge La Sapinière

1244 rue de la Sapinière

IMG_0250.jpg

Patrimoine bâti
Bâtiment d'intérêt patrimonial

État d'authenticité
Bon

Aucun

Date estimée	Date connue	Valeur patrimoniale
	1936	Supérieure

Val-David
Maison Anthime-Ménard; C'est la Vie, Café

1347 rue de la Sapinière

IMG_7399.jpg

Patrimoine bâti
Bâtiment d'intérêt patrimonial

État d'authenticité
Bon

Édifice cubique (d'inspiration Four Square Style)

Date estimée	Date connue	Valeur patrimoniale
	1889	Forte

Val-David
La Petite gare; Bureau d'information touristique; Petite gare de Val-David

2525 rue de l' Église

IMG_7394.jpg

Patrimoine ferroviaire
Gare

État d'authenticité
Excellent

Architecture publique

Date estimée	Date connue	Valeur patrimoniale
	1997	Moyenne

Val-David
Maison des Bûcherons

1303 rue de la Sapinière

IMG_1634.jpg

Patrimoine bâti
Bâtiment d'intérêt patrimonial

État d'authenticité
Bon

Aucun

Date estimée	Date connue	Valeur patrimoniale
	1922	Forte

Val-David
Maison du forgeron

1419 rue de la Sapinière

IMG_2902.jpg

Patrimoine bâti
Bâtiment d'intérêt patrimonial

État d'authenticité
Moyen

Édifice de colonisation

Date estimée	Date connue	Valeur patrimoniale
	1901	Moyenne

Val-des-Lacs

1975 chemin du Lac-Quenouille

IMG_1937.jpg

Patrimoine bâti
Bâtiment d'intérêt patrimonial

État d'authenticité
Moyen

Édifice cubique (d'inspiration Four Square Style)

Date estimée
1920-1930

Date connue

Valeur patrimoniale
Moyenne

Val-des-Lacs
Ancienne école du rang 5

70 montée Lajeunesse

IMG_1301.jpg

Patrimoine bâti
École de rang

État d'authenticité
Bon

Aucun

Date estimée

Date connue
1935

Valeur patrimoniale
Forte

Val-des-Lacs

246 chemin de Val-des-Lacs

IMG_1380.jpg

Patrimoine bâti
Bâtiment d'intérêt patrimonial

État d'authenticité
Moyen

Édifice de colonisation

Date estimée
1900-1940

Date connue

Valeur patrimoniale
Moyenne

Val-des-Lacs

2226 chemin du Lac-Quenouille

IMG_1289.jpg

Patrimoine agricole
Ensemble de bâtiments

État d'authenticité
Bon

Aucun

Date estimée
1890-1920

Date connue

Valeur patrimoniale
Forte

Val-des-Lacs
Croix de chemin

chemin de Val-des-Lacs

IMG_5803.jpg

Patrimoine bâti
Croix de chemin

État d'authenticité
Bon

Aucun

Date estimée
1940

Date connue

Valeur patrimoniale
Moyenne

Val-des-Lacs

249 chemin de Val-des-Lacs

IMG_1372.jpg

Patrimoine bâti
Bâtiment d'intérêt patrimonial

État d'authenticité
Moyen

Bungalow ancien

Date estimée
1920-1940

Date connue

Valeur patrimoniale
Moyenne

Val-des-Lacs
Monument de Saint-Agricole

348 chemin de Val-des-Lacs

IMG_1351.jpg

Patrimoine bâti
Monument

État d'authenticité
Excellent

Aucun

Date estimée	Date connue	Valeur patrimoniale
1900-1940		Moyenne

Val-des-Lacs
Église de Saint-Agricole - centre culturel et communautaire

350 chemin de Val-des-Lacs

IMG_1330.jpg

Patrimoine bâti
Église

État d'authenticité
Excellent

Aucun

Date estimée	Date connue	Valeur patrimoniale
	1932	Forte

Val-des-Lacs

363 chemin de Val-des-Lacs

IMG_1359.jpg

Patrimoine bâti
Bâtiment d'intérêt patrimonial

État d'authenticité
Faible

Édifice d'inspiration Arts and Crafts

Date estimée	Date connue	Valeur patrimoniale
1940-1955		Faible

Val-des-Lacs
Bureau municipal; Bibliothèque Alain Lamontagne

349 chemin de Val-des-Lacs

IMG_1364.jpg

Patrimoine bâti
Bâtiment d'intérêt patrimonial

État d'authenticité
Bon

Architecture publique

Date estimée	Date connue	Valeur patrimoniale
1910-1940		Forte

Val-des-Lacs
Pavillon Belair (ancien presbytère)

350 chemin de Val-des-Lacs

IMG_1339.jpg

Patrimoine bâti
Presbytère

État d'authenticité
Moyen

Édifice d'inspiration Arts and Crafts

Date estimée	Date connue	Valeur patrimoniale
1940-1950		Moyenne

Val-des-Lacs
Grotte et pierre tombale - Cimetière de Val-des-Lacs

374 chemin de Val-des-Lacs

IMG_1312.jpg

Patrimoine bâti
Grotte

État d'authenticité
Bon

Aucun

Date estimée	Date connue	Valeur patrimoniale
1935-1960		Moyenne

Val-Morin
Théâtre du marais

1201 10e Avenue

IMG_6116.jpg

Patrimoine bâti
Église

État d'authenticité
Bon

Architecture religieuse

Date estimée | Date connue 1936 | Valeur patrimoniale Forte

Val-Morin
Ancienne boutique de forge

1790 7e Avenue

IMG_1472.jpg

Patrimoine bâti
Bâtiment d'intérêt patrimonial

État d'authenticité
Bon

Aucun

Date estimée 1908-1915 | Date connue | Valeur patrimoniale Supérieure

Val-Morin
Gite Les Grands balcons

1803 chemin de la Gare

IMG_1619.jpg

Patrimoine bâti
Bâtiment d'intérêt patrimonial

État d'authenticité
Moyen

Édifice cubique (d'inspiration Four Square Style)

Date estimée | Date connue 1920 | Valeur patrimoniale Moyenne

Val-Morin
Ancien magasin général Fidèle Ouellette; Ancien bureau de poste

1790 7e Avenue

IMG_1454.jpg

Patrimoine bâti
Bâtiment d'intérêt patrimonial

État d'authenticité
Bon

Édifice de type vernaculaire américain

Date estimée | Date connue 1908 | Valeur patrimoniale Supérieure

Val-Morin

1029 chemin du Curé-Corbeil Est

IMG_1605.jpg

Patrimoine bâti
Bâtiment d'intérêt patrimonial

État d'authenticité
Moyen

Édifice de colonisation

Date estimée 1890-1920 | Date connue | Valeur patrimoniale Moyenne

Val-Morin
Manoir Chanterella

2033 rue de la Gare

IMG_1519.jpg

Patrimoine bâti
Bâtiment d'intérêt patrimonial

État d'authenticité
Excellent

Éclectisme

Date estimée 1930 | Date connue | Valeur patrimoniale Supérieure

Val-Morin

2931 chemin du Lac-Fortier

IMG_1487.jpg

Patrimoine bâti

Bâtiment secondaire d'intérêt patrimonial

État d'authenticité
Bon

Aucun

Date estimée	Date connue	Valeur patrimoniale
1900-1940		Forte

Val-Morin
Ancienne chapelle des Frères des Écoles chrétiennes

6390 chemin du Lac-La Salle

IMG_1502.jpg

Patrimoine bâti

Église

État d'authenticité
Bon

Aucun

Date estimée	Date connue	Valeur patrimoniale
	1938	Supérieure

Val-Morin
Maison Chez Nous

5369 rue Morin

IMG_1559.jpg

Patrimoine bâti

Bâtiment d'intérêt patrimonial

État d'authenticité
Bon

Édifice de colonisation

Date estimée	Date connue	Valeur patrimoniale
1880-1900		Forte

Val-Morin

3036 chemin du Lac-Fortier

IMG_1495.jpg

Patrimoine bâti

Bâtiment d'intérêt patrimonial

État d'authenticité
Bon

Édifice de type vernaculaire américain

Date estimée	Date connue	Valeur patrimoniale
1900-1920		Forte

Val-Morin
Monument du Sacré-Coeur

rue Morin

IMG_1437.jpg

Patrimoine bâti

Monument

État d'authenticité
Excellent

Aucun

Date estimée	Date connue	Valeur patrimoniale
	1954	Forte

Val-Morin

5621 rue Morin

IMG_1577.jpg

Patrimoine bâti

Bâtiment d'intérêt patrimonial

État d'authenticité
Moyen

Édifice d'inspiration néogothique

Date estimée	Date connue	Valeur patrimoniale
1908		Moyenne

Val-Morin

5760 rue Morin

IMG_1445.jpg

Patrimoine bâti
Bâtiment d'intérêt patrimonial

État d'authenticité
Faible

Édifice de type vernaculaire américain

Date estimée	Date connue	Valeur patrimoniale
1913		Moyenne

Val-Morin
Ancien couvent; Hôtel de ville

6120 6122 rue Morin

IMG_1401.jpg

Patrimoine bâti
Couvent/Monastère

État d'authenticité
Bon

Architecture publique

Date estimée	Date connue	Valeur patrimoniale
	1935	Supérieure

Val-Morin
Église de Saint-Norbert

6144 rue Morin

IMG_1424.jpg

Patrimoine bâti
Église

État d'authenticité
Excellent

Aucun

Date estimée	Date connue	Valeur patrimoniale
	1925	Forte

Val-Morin
Auberge La Canardière; Ancienne Pension Colpron

5765 rue Morin

IMG_1581.jpg

Patrimoine bâti
Bâtiment d'intérêt patrimonial

État d'authenticité
Bon

Édifice cubique (d'inspiration Four Square Style)

Date estimée	Date connue	Valeur patrimoniale
	1939	Forte

Val-Morin
Presbytère de Saint-Norbert

6140 rue Morin

IMG_1404.jpg

Patrimoine bâti
Presbytère

État d'authenticité
Excellent

Édifice cubique (d'inspiration Four Square Style)

Date estimée	Date connue	Valeur patrimoniale
1945-1960		Forte

Val-Morin
Croix du cimetière de Val-Morin

chemin de la Rivière

IMG_1622.jpg

Patrimoine bâti
Croix de cimetière

État d'authenticité
Excellent

Aucun

Date estimée	Date connue	Valeur patrimoniale
1950-1960		Moyenne

Val-Morin

5722 chemin de la Rivière

IMG_1606.jpg

Patrimoine bâti

Bâtiment d'intérêt patrimonial

État d'authenticité
Moyen

Édifice à toit mansardé

Date estimée	Date connue	Valeur patrimoniale
1880-1900		Forte

Val-Morin

1057 rue des Vacanciers

IMG_1629.jpg

Patrimoine bâti

Bâtiment d'intérêt patrimonial

État d'authenticité
Moyen

Architecture de villégiature

Date estimée	Date connue	Valeur patrimoniale
1920-1940		Faible