

carte  
plein air  
& culture

**ACTIVITÉS ESTIVALES**

- Randonnée pédestre
- Canot / kayak
- Plage avec surveillance
- Plage sans surveillance
- Escalade
- Vélo de montagne
- Vélo hybride
- Camping

**ACTIVITÉS HIVERNALES**

- Raquette
- Ski de fond
- Ski hors-piste
- Ski alpin
- Escalade de glace
- Patin

**SERVICES**

- Frais d'accès
- Stationnement
- Aire d'accueil
- Toilettes
- Location d'équipements
- Culture

**PARCOURS**

- 1 Parc linéaire P'tit train du Nord
- 2 Parc du Corridor aérobie
- 3 Route des Belles-Histoires
- 4 Rivière du Diable
- 5 Rivière Rouge
- 6 Par Monts et Vals
- 7 Sentier national au Québec
- 8 Route d'entraînement IRONMAN
- Centre-ville / Noyau villageois avec circuit patrimonial

Municipalité	Nom	Longueur	Activités	Services	Notes
AMHERST	Parc linéaire P'tit train du Nord	222 km	Randonnée pédestre, Canot / kayak	Frais d'accès, Stationnement	laurentides.com/parclineaire - 450 745-0165
AMHERST	Parc du Corridor aérobie	58 km	Randonnée pédestre, Vélo de montagne	Frais d'accès, Stationnement	corridor.aerobique.ca
AMHERST	Route des Belles-Histoires	178 km	Randonnée pédestre, Vélo de montagne	Frais d'accès, Stationnement	laurentides.com/belleshistoires
AMHERST	Rivière du Diable	23 km	Randonnée pédestre, Canot / kayak	Frais d'accès, Stationnement	laurentides.com/rivieredu-diable
AMHERST	Rivière Rouge	42 km	Randonnée pédestre, Canot / kayak	Frais d'accès, Stationnement	laurentides.com/riviererouge
AMHERST	Sentier intervillages Par Monts et Vals	65 km	Randonnée pédestre, Canot / kayak	Frais d'accès, Stationnement	parmontsetvals.com
AMHERST	Sentier national au Québec	1075 km	Randonnée pédestre, Canot / kayak	Frais d'accès, Stationnement	randonnee.ca/sentiernational/lessentiers
AMHERST	Route d'entraînement Ironman	90 km	Randonnée pédestre, Canot / kayak	Frais d'accès, Stationnement	ironman.com

**1 Parc linéaire LE P'TIT TRAIN DU NORD**

Municipalité	Nom	Longueur
AM	Amherst	278, rue McLaughlin
AM	Amherst	58
AM	Amherst	106,5
LC	La Conception	Après 1111, chemin de la Station
LC	La Conception	96
MT	Place de la Gare	1886, chemin du Village
MT	Place de la Gare	91
MT	Parc du Voyageur	82,3
MT	Parc du Voyageur	82,3
SF	Ancienne pisciculture	737, rue de la Pisciculture
SF	Ancienne pisciculture	74
SF	Parc de la Gare	69,6
SF	Parc de la Gare	69,6
IL	Ivry-sur-le-Lac	739, chemin de la Gare
IL	Ivry-sur-le-Lac	54,5
SA	Gare de Ste-Agathe-des-Monts	24, rue Saint-Paul Est
SA	Gare de Ste-Agathe-des-Monts	48,7
VD	Gare de Val-David	2525, rue de l'Église
VD	Gare de Val-David	48,7
VM	Gare de Val-Morin	1770, chemin de la Gare
VM	Gare de Val-Morin	38,6
VM	Vers Saint-Jérôme	0

**2 Parc CORRIDOR AÉROBIQUE**

Municipalité	Nom	Longueur
AM	Amherst	278, rue McLaughlin
AM	Amherst	58
AM	Amherst	106,5
LC	La Conception	Après 1111, chemin de la Station
LC	La Conception	96
MT	Place de la Gare	1886, chemin du Village
MT	Place de la Gare	91
MT	Parc du Voyageur	82,3
MT	Parc du Voyageur	82,3
SF	Ancienne pisciculture	737, rue de la Pisciculture
SF	Ancienne pisciculture	74
SF	Parc de la Gare	69,6
SF	Parc de la Gare	69,6
IL	Ivry-sur-le-Lac	739, chemin de la Gare
IL	Ivry-sur-le-Lac	54,5
SA	Gare de Ste-Agathe-des-Monts	24, rue Saint-Paul Est
SA	Gare de Ste-Agathe-des-Monts	48,7
VD	Gare de Val-David	2525, rue de l'Église
VD	Gare de Val-David	48,7
VM	Gare de Val-Morin	1770, chemin de la Gare
VM	Gare de Val-Morin	38,6
VM	Vers Saint-Jérôme	0

**3 ROUTE DES BELLES HISTOIRES**

Municipalité	Nom	Longueur
AM	Amherst	278, rue McLaughlin
AM	Amherst	58
AM	Amherst	106,5
LC	La Conception	Après 1111, chemin de la Station
LC	La Conception	96
MT	Place de la Gare	1886, chemin du Village
MT	Place de la Gare	91
MT	Parc du Voyageur	82,3
MT	Parc du Voyageur	82,3
SF	Ancienne pisciculture	737, rue de la Pisciculture
SF	Ancienne pisciculture	74
SF	Parc de la Gare	69,6
SF	Parc de la Gare	69,6
IL	Ivry-sur-le-Lac	739, chemin de la Gare
IL	Ivry-sur-le-Lac	54,5
SA	Gare de Ste-Agathe-des-Monts	24, rue Saint-Paul Est
SA	Gare de Ste-Agathe-des-Monts	48,7
VD	Gare de Val-David	2525, rue de l'Église
VD	Gare de Val-David	48,7
VM	Gare de Val-Morin	1770, chemin de la Gare
VM	Gare de Val-Morin	38,6
VM	Vers Saint-Jérôme	0

**4 Parcours canotable RIVIÈRE DU DIABLE**

Municipalité	Nom	Longueur
MT	Mise à l'eau du Pont de Fer	1533, chemin du Pont de Fer
MT	Mise à l'eau du Pont de Fer	1,8 km
MT	Mise à l'eau du Boisé Ryan	Chemin du Boisé Ryan
MT	Mise à l'eau du Boisé Ryan	5,1 km
MT	Halte du Méandre	Rue Émond
MT	Halte du Méandre	2,7 km
MT	Mise à l'eau St-Roch	Rue St-Roch
MT	Mise à l'eau St-Roch	3,3 km
MT	Parc Au fil de l'eau	Derrière l'hôtel de ville
MT	Parc Au fil de l'eau	9,7 km
MT	Halte du pont Prud'homme	Vers la rivière Rouge
MT	Halte du pont Prud'homme	1,8 km

**5 Parcours canotable RIVIÈRE ROUGE**

Municipalité	Nom	Longueur
LB	Aval du pont de Labelle	Vers la ZEC Maison-de-Pierre
LB	Aval du pont de Labelle	1,2 km
LB	Kayak Café	2202, ch. du Moulin
LB	Kayak Café	7,2 km
LB	Camping Labelle et la Rouge	252, des Gaes bleus
LB	Camping Labelle et la Rouge	4,5 km
LC	Mise à l'eau du KM 96	ch. du Moulin
LC	Mise à l'eau du KM 96	4,5 km
LC	Route des Tulipes	2123, Place des Tulipes
LC	Route des Tulipes	11,3 km
BR	Mise à l'eau de Brébeuf	28, ch. du Domaine des Cèdres
BR	Mise à l'eau de Brébeuf	13 km

**6 Sentier intervillages PAR MONTS ET VALS**

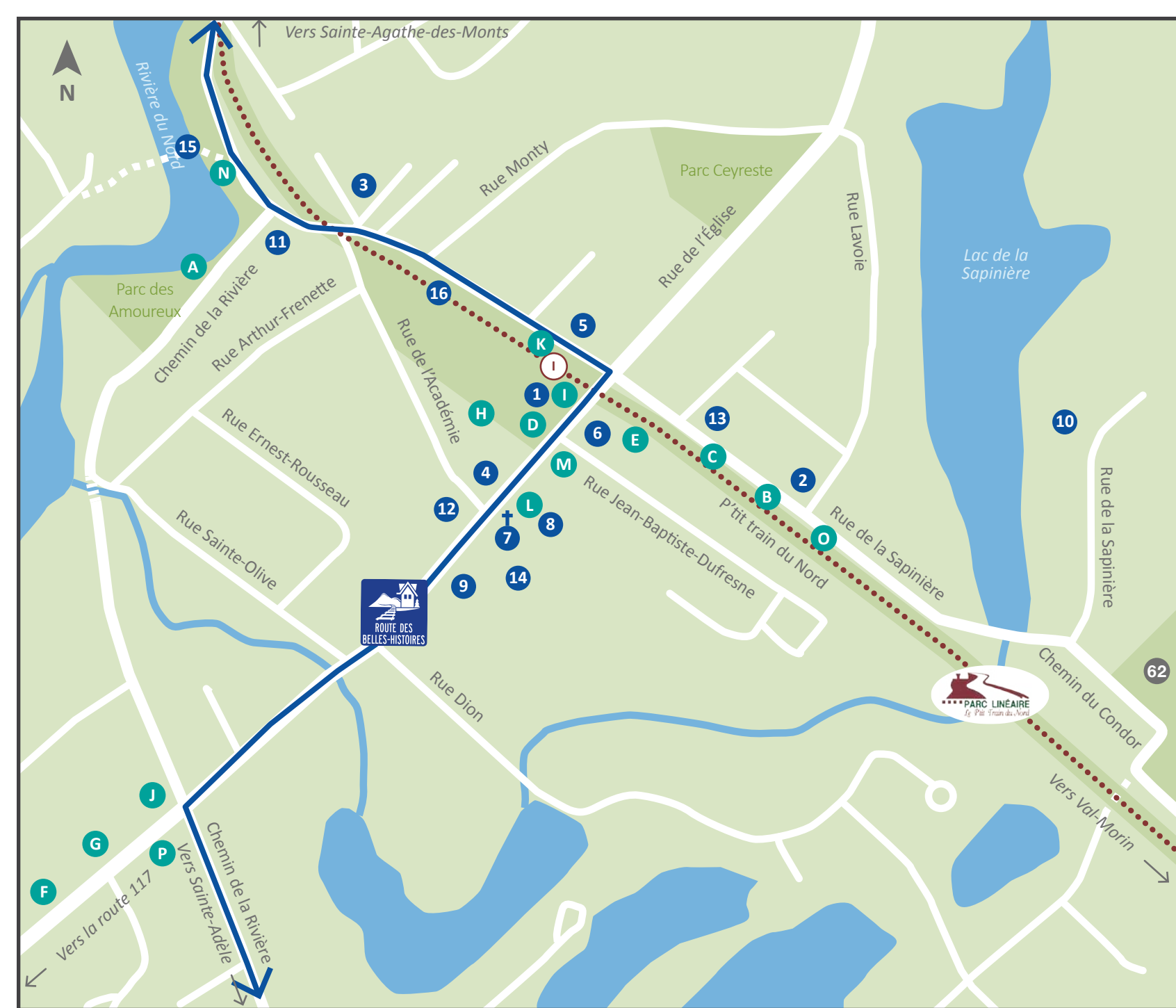
Municipalité	Nom	Longueur
VM	Gare de Val-Morin	7,3 km
VM	Gare de Val-Morin	7,3 km
VD	Accueil Anne-Piché	4,6 km
VD	Accueil Anne-Piché	4,6 km
SA	Château bleu	5,5 km
SA	Château bleu	5,5 km
SA	Les réserves naturelles	10,2 km
SA	Les réserves naturelles	10,2 km
SA	P'tit bonheur	3,5 km
SA	P'tit bonheur	3,5 km
SA	Saint-Agricole	2,9 km
SA	Saint-Agricole	2,9 km
VL	Les terres de Miron	9,1 km
VL	Les terres de Miron	9,1 km
LA	La Lantieroise	7,1 km
LA	La Lantieroise	7,1 km
SA	Au pays du Kaalikop	4,9 km
SA	Au pays du Kaalikop	4,9 km
SA	La MacShane	2,6 km
SA	La MacShane	2,6 km
SA	La Préfontaine d'en-Haut	6,8 km
SA	La Préfontaine d'en-Haut	6,8 km

**7 Parcours SENTIER NATIONAL AU QUÉBEC**

Municipalité	Nom	Longueur
LC	Sentier l'Heritage	13 km
LC	Sentier l'Heritage	13 km
LC	Sentier Alléluia	23,1 km
LC	Sentier Alléluia	23,1 km
LB	Sentier l'Expédition	8 km
LB	Sentier l'Expédition	8 km
MT	Sentier Cap 360	6 km
MT	Sentier Cap 360	6 km
MT	Sentier du Mont Gorille	4 km
MT	Sentier du Mont Gorille	4 km
MT	Le toit-des-Laurentides	7,5 km
MT	Le toit-des-Laurentides	7,5 km
MT	Sentier du Centenaire	7,5 km
MT	Sentier du Centenaire	7,5 km
LS	Secteur du Mont Nixon	10 km
LS	Secteur du Mont Nixon	10 km
VL	Sentier Inter-Centre	12,5 km
VL	Sentier Inter-Centre	12,5 km

**8 Route d'entraînement à vélo balisée permettant aux cyclistes de se mettre au défi sur les parcours Ironman à travers un magnifique paysage vallonné et sillonné par des rivières.**

Municipalité	Nom	Longueur
MT	Aire de transition - Village Ironman (P1)	0,2 km
MT	Aire de transition - Village Ironman (P1)	0,2 km
MT	Chemin des Voyageurs	0,3 km
MT	Chemin des Voyageurs	0,3 km
MT	Chemin Duplessis	0,8 km
MT	Chemin Duplessis	0,8 km
MT	Montée Ryan	10,1 km
MT	Montée Ryan	10,1 km
LA	Route 117 Nord	23,1 km
LA	Route 117 Nord	23,1 km
LA	(Demi-tour - KM 143)	25,6 km
LA	(Demi-tour - KM 143)	25,6 km
MT	Chemin de Brébeuf	0,5 km
MT	Chemin de Brébeuf	0,5 km
MT	Rue Saint-Jovite	0,7 km
MT	Rue Saint-Jovite	0,7 km
MT	60,3 (Rue Léonard - Rue Léonard)	0,9 km
MT	60,3 (Rue Léonard - Rue Léonard)	0,9 km
MT	Rue Demontigny	0,4 km
MT	Rue Demontigny	0,4 km
MT	Route 117 (Voie de service)	1,2 km
MT	Route 117 (Voie de service)	1,2 km
MT	Montée Ryan	8,7 km
MT	Montée Ryan	8,7 km
MT	Chemin Duplessis	9,6 km
MT	Chemin Duplessis	9,6 km
MT	81,1 (Demi-tour)	8,4 km
MT	81,1 (Demi-tour)	8,4 km
MT	Chemin des Voyageurs	0,5 km
MT	Chemin des Voyageurs	0,5 km
MT	Aire de transition - Village Ironman	90 km
MT	Aire de transition - Village Ironman	90 km

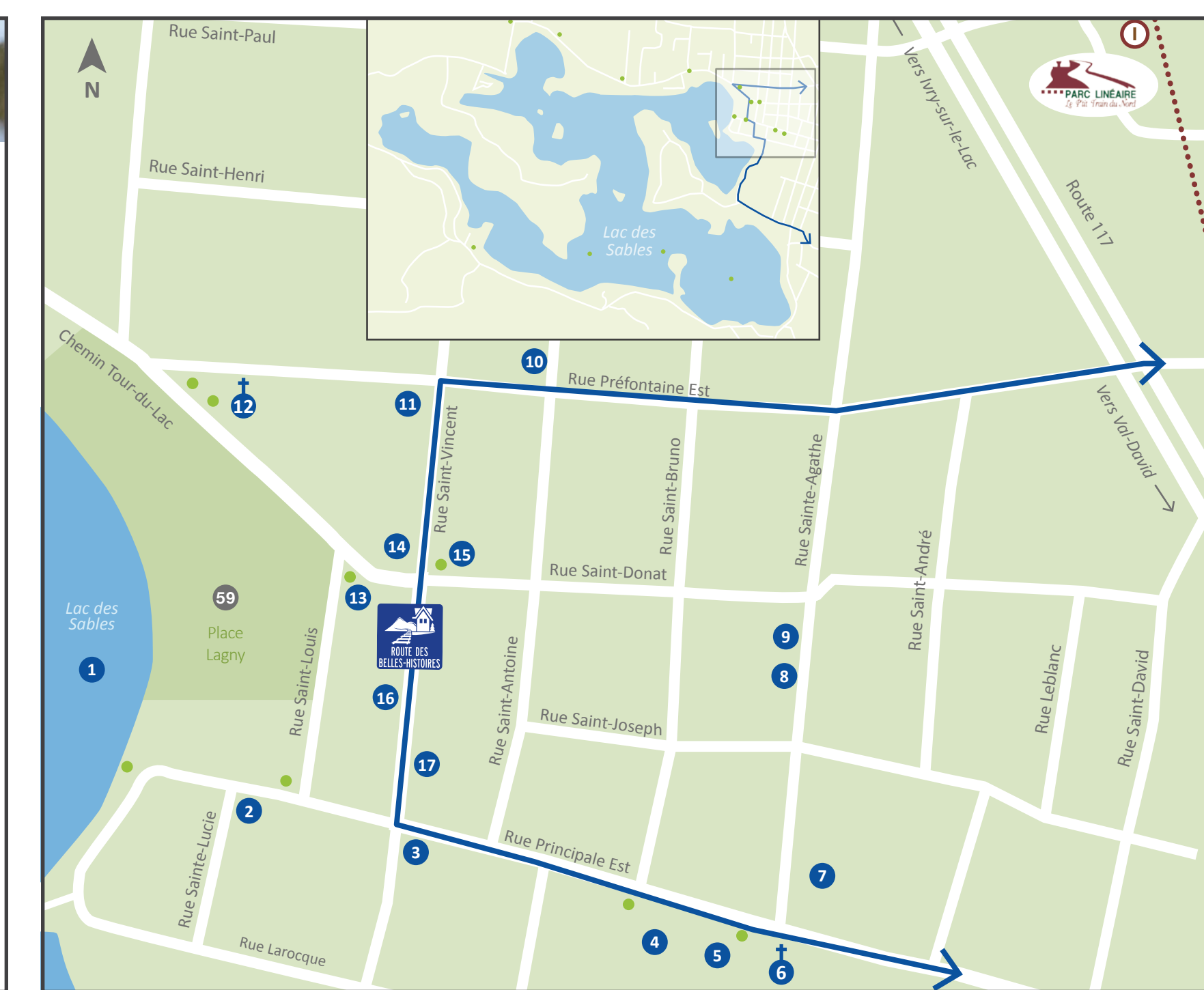


### VD VAL-DAVID

Circuit patrimonial	Date
1	Gare de Val-David 1892
2	Maison La Paysanne 1937
3	Maison du Forgeron 1901
4	Famille Ménard 1925
5	Maison Anthime-Ménard 1899
6	Magasin Général Léonidas-Dufresne 1929
7	Salle communautaire (Église) 1920
8	Pavillon Maurice-Monty 1930
9	Maison Alphonse-Paquin 1921
10	La Sapinière 1936
11	Adélar Lavolette, maréchal-ferrant 1886
12	Magasin général Alexis-Guindon 1919
13	Refuge des Bûcherons 1931
14	Résidence Sainte-Esther 1922
15	Pont de l'île 1908
16	Butte à Mathieu 1959 - 1978

Circuit d'art public	Artiste
A	La Vérité Jean Bisson Bissonnet
B	Totem de Piedra Vi (Mât mémoire) Collectif
C	La Porte Jean Bisson Bissonnet
D	Le Réveil Jean Bisson Bissonnet
E	La Mère du Nord Claude Desrosiers
F	Le Guerrier Pacifique Normand Ménard
G	El Pescado harto Yves Gélinas
H	L'Oracle Collectif
I	No 9 Robert Clément
J	Bronze Bernard Chaudron
K	La locomotive pétrifiée Daniel Hogue
L	Cosmogonia Robert Clément
M	Autour de mon jardin René Derouin
N	Phoenix de l'amourhomme Bendigo
O	Le Draweur - 2 Mathieu Patoiné
P	Parvents I - II Michel Beaudry



### SA VILLE DE SAINTE-AGATHE-DES-MONTS

Circuit patrimonial	Date
1	Le Lac des Sables -
2	La maison Évariste-Chénier 1895
3	Le Laurentien Store 1897
4	La maison Herméline-Cloutier 1894
5	Le presbytère de Sainte-Agathe-des-Monts 1928
6	Église catholique Sainte-Agathe 1905
7	Le magasin de grains Dugal 1873
8	La boulangerie Fournelle-Boivin +/- 1897
9	La maison Louis-Sauvé
10	La maison Joseph-Villeuve Peu après 1900
11	Le magasin Cyrille-Guindon 1899
12	Église anglicane Holy Trinity 1899
13	La maison Villa-Crystal 1899
14	Le magasin Donat-Godon Vers 1910
15	L'ancien bureau de poste 1916
16	L'hôtel Bellevue Peu après 1895
17	Le magasin Joseph-Doré 1913

Circuit d'art public	Artiste
A	La Vérité Jean Bisson Bissonnet
B	Totem de Piedra Vi (Mât mémoire) Collectif
C	La Porte Jean Bisson Bissonnet
D	Le Réveil Jean Bisson Bissonnet
E	La Mère du Nord Claude Desrosiers
F	Le Guerrier Pacifique Normand Ménard
G	El Pescado harto Yves Gélinas
H	L'Oracle Collectif
I	No 9 Robert Clément
J	Bronze Bernard Chaudron
K	La locomotive pétrifiée Daniel Hogue
L	Cosmogonia Robert Clément
M	Autour de mon jardin René Derouin
N	Phoenix de l'amourhomme Bendigo
O	Le Draweur - 2 Mathieu Patoiné
P	Parvents I - II Michel Beaudry

**428** bâtiments patrimoniaux

Plus de **200** attraits culturels

**31** sites de randonnée pédestre



### SF SAINT-FAUSTIN-LAC-CARRÉ

Circuit d'art public	Artiste
A	Totem LUIS PANIAGUA
1	Clèche de l'ancienne église Lac Carré Alessandro Gamachio
2	L'Arbre de l'amour Mariou André
3	Rivière d'enfance Alain-Marie Tremblay
4	Virus Tremblante Armand Destroismaisons
5	Le tendon d'achille L'autre et moi Francine Lamarche
6	J'aurais voulu être une rivière Marie-Eve Fortin
7	Kathak Piédrope Mallard
8	Le presse-oiseau Gilles Boisvert
9	Sensualité infinie Bruno Dufour
10	Le rêve de la tortue Jean Bisson Bissonnet
11	À la mémoire de nos hôtes Roch Lanthier
12	L'Asses Sylvain Robit
13	Héritage Raphaël Pasche
14	Minnie Reynald Connolly
15	Maison des arts et de la culture Michel Lajunesse
16	Métamorphose Gilles Lauzé
17	Toujours la vie Nadine Argo
18	Église St-Faustin et Trilogie Richard Lemieux
19	Etching - The Keeper Michel Gautier
20	Ombre et lumière Gérard Poirier
21	La nichée Myriam Prescott
22	Comme un bourgeois Daniel Gaudreault
23	Trop fragile Gilles Lauzé
24	Complémentarité Jean Bisson Bissonnet
25	Poisson lune, poisson soleil Claire Brunet
26	Les arbres cachent la forêt Claude Pilote
27	Voguer par lacs et rivières Richard Lemieux
28	Dièsse algue bleue Anick Baudet
29	La vie Normand Ménard
30	La tour, ombrée de passages historiques Hervé Spycher
31	Forces de la nature Geneviève Mercure
32	Baobab Odile Dess
33	L'Odysée Odile Dess



### À LA DÉCOUVERTE DE L'OUEST

Circuit patrimonial	Date
AM AMHERST	
1	Tour à feu 1930
2	Église 1905
3	Ancien Hôtel du peuple 1895-1910
4	Ancien Hôtel Laurier 1910-1930
5	Ancienne mine de silice et de Koolin 1894
6	Cimetière Saint-Georges (Gray valley) 1907
BR BRÉBEUF	
7	Édifice d'inspiration Arts and Crafts 1930-1950
8	Église 1905
9	Chute aux Bleuets
10	Pont Prud'homme 1918
HU HUBERDEAU	
11	Calvaire d'Huberdeau 1892
12	Ancien magasin 5-10-15 1955
13	Église d'Huberdeau 1931
14	Ancien orphelinat 1894
AR ARUNDEL	
15	Ancienne gare d'Arundel 1925
16	Église Unie d'Arundel 1899
17	Arundel Provision (1990 Reg'd 1912
18	Pension et magasin général James Cooke 1896
19	Église anglicane Craco 1878

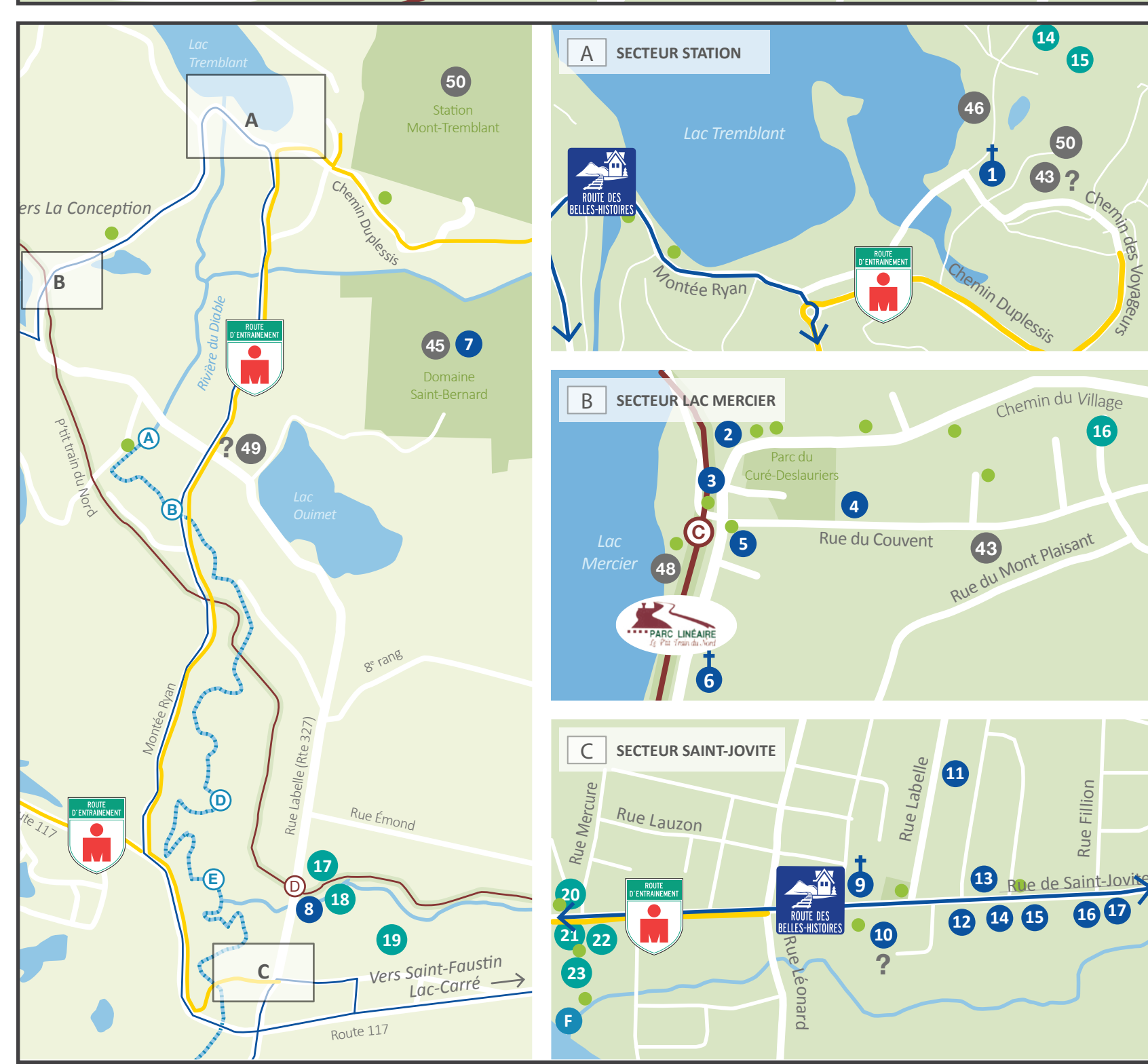
**39** accès pour canot & kayak

**117** km de pistes cyclables reliant 13 villes et villages

**MRC DES LAURENTIDES**

**SECURITE ET DECHARGE**

**CREDITS**



### MT VILLE DE MONT-TREMBLANT

Circuit patrimonial	Date
A	Chapelle Saint-Bernard 1942
B	L'hôtel du village 1904
1	La gare 1948
2	Ancien couvent 1955
3	Édifice Félix-Calvé 1930
4	Église du village Mont-Tremblant 1930
5	Domaine Saint-Bernard 1913
C	Site Beattie-des-Pins 1891 à 1910
6	Église de Saint-Jovite
7	Magasin Paquin 1903
8	Maison des premiers colons
9	La vieille gare
10	La maison Grigo
11	La première banque
12	La maison Linère Grégoire
13	La maison et la ferme Charbonneau
14	La coopérative agricole

Circuit d'art public	Artiste
A	Saut à travers le temps Luis Paniagua
B	Rédire Bill Vazan
C	Abreuvoir André Campeau
1	Un train d'enfer Roch Lanthier
2	Les marches du temps Catherine Widgery
3	Monument du Club Richelieu Laurent et Nicolas Godon
4	Le monument des Pionniers Alain-Marie Tremblay
5	Les migrants de l'espace René Derouin
6	Les voies du coeur Diane Gonthier
7	Élévation Luis Paniagua



### LB LABELLE

Circuit patrimonial	Date
1	Le Webano 1893
2	Le Cheminat (Parc des Cheminots) 1893
3	L'emprise ferroviaire 1924
4	Vers la paix
5	La Rivière Rouge
6	Chute-aux-trois 1833-1891
7	Le curé Antoine-Labelle
8	Les bâtisseurs
9	Maison J.-Aurèle Bignoness 1890
10	Première chapelle
11	Le couvent des Soeurs de Sainte-Croix 1904
12	Le bassin de la Rouge
13	Maison Zothisque-David 1890

Circuit d'art public	Artiste
14	Les voix de ma ville Sophie Castonguay
15	Cadran solaire Claude Nault
16	Réminiscence d'un lieu en 3 actes Pierre Leblanc
17	Nature inféchie, des broussailles au jardin des délices Dominique Valade
18	Suivre l'allée d'épinettes, attendre sous le bouleau Frédéric Saia

**150** km sur la route des Belles-Histoires

Plus de **14** sites de ski de fond

**carte plein air & culture**

**OUTDOORS & HERITAGE MAP**

[www.mrc-laurentides.com](http://www.mrc-laurentides.com)